

Deliverable D.1.3.1 e D.2.3.2

Dne 15.3.2024 in 27.3.2024 sta bili preko platforme Microsoft Teams organizirani **2 delavnici** na daljavo, na kateri so bili povabljeni pripadniki italijanske in slovenske civilne zaščite, gasilci, prostovoljci CZ ter Državne gasilske enote in pripadniki slovenskih ter italijanskih gorskih reševalnih služb.

Namen delavnic, organiziranih v sklopu medsebojno prepletenih aktivnosti 1.3.1 in 2.3.2, je bila izvedba vsaj dveh čezmejnih delavnic z zainteresiranimi stranmi s področja civilne zaščite, zato da bi se poenotili in posodobili teritorialni geoinformacijski sistem WEB GIS. V okviru prve delavnice, ki se je udeležilo 18 deležnikov, so bili predstavljeni cilji projekta IN4SAFETY, platforma, razvita v okviru projektov HARMO-DATA in CROSSIT SAFER, ter čezmejne digitalne zbirke podatkov.

Da bi okrepili sodelovanje in vključenost deležnikov v projektne dejavnosti, je bil pripravljen vprašalnik v italijanskem in slovenskem jeziku, pri izpolnjevanju katerega je sodelovalo več deležnikov.

Povezave do vprašalnikov:

(različica v italijanščini)

https://docs.google.com/forms/d/e/1FAIpQLSdByFA6UxqqHcAvcpBzbT49MkZA7fdtBE316FBm3BUmWohlIA/viewform?usp=sf_link

(slovenska različica)

https://docs.google.com/forms/d/1L_B8OeSc5kM64EMnSj-cwCGHpmj9desQqAKux00AtPk/edit?ts=65e9ff70

Program prve delavnice, ki je potekala 15. marca 2023:

Program:

15:00 Predstavitev projekta IN4SAFETY

15:20 Predstavitev platforme WEB GIS in razpoložljivih teritorialnih podatkovnih zbirk

16:00 Okrogla miza z deležniki - Predstavitev vprašalnikov

Prvi del delavnice je bil posnet, posnetek pa je bil na razpolago udeležencem delavnice in vsem zainteresiranim stranem, ki so bile povabljene na drugo delavnico.

V prvem delu okrogle mize so bili predstavljeni v italijanskem in slovenskem jeziku rezultati vprašalnikov tako za slovenski kakor tudi za italijanski del sodelujočih.



Spodaj je priloženo italijansko in slovensko besedilo vabila na prvo delavnico dne 15.03.2024:

Gent.mi,

Siamo lieti di invitarVi a partecipare al primo Workshop del Progetto Interreg **IN4SAFETY** che si terrà su **piattaforma Microsoft Teams** al link:

https://teams.microsoft.com/join/19%3aaA9TVhTnkJP7r7gHV9n26BV07Q8EgmeZ_YKGdPTM-FU1%40thread.tacv2/1709896870160?context=%7b%22Tid%22%3a%22a54b3635-128c-460f-b967-6ded8df82e75%22%2c%22Oid%22%3a%22d3c817d8-5417-467b-ba24-ba3bbb2b7c77%22%7d

il giorno **15 Marzo 2024 dalle 15:00 alle 16:30** (vedi Agenda allegata)

e alla **Tavola Rotonda**, organizzata durante il Meeting.

Il progetto IN4SAFETY, finanziato dall'Unione europea nell'ambito del Programma Interreg VI - A ITALIA-SLOVENIA, ha come obiettivo la cooperazione per la prevenzione dei rischi in caso di calamità naturali e la mitigazione di quelli causati dai cambiamenti climatici.

Obiettivo principale della Tavola Rotonda è iniziare una fase di confronto diretto sulle reali disponibilità e necessità relativamente all'utilizzo di dati digitali transfrontalieri fra i Partner del Progetto e gli Stakeholder coinvolti.

Nell'ambito del Progetto, è stato sviluppato un QUESTIONARIO, al quale Vi chiediamo gentilmente di partecipare:

link al **Questionario**:

(versione in Italiano)

https://docs.google.com/forms/d/e/1FAIpQLSdByFA6UxqqHcAvcpBzbT49MkZA7fdtBE316FBm3BUmWohlIA/viewform?usp=sf_link

(versione in Sloveno)

https://docs.google.com/forms/d/1L_B8OeSc5kM64EMnSj-cwCGHpmj9desQqAKux0OAtPk/edit?ts=65e9ff70

Il Questionario è anonimo. I dati raccolti saranno utilizzati esclusivamente per le finalità del Progetto IN4SAFETY Project.

Vi preghiamo di diffondere questo invito ad altre persone potenzialmente interessate.

Grazie per la vostra collaborazione,
i Partner del Progetto IN4SAFETY



Spoštovani,

Vabimo vas na prvo delavnico projekta **IN4SAFETY**, ki se bo izvedla na spletni platformi Microsoft Teams na povezavi...

dne 15. marca 2024 od 15:00 – 17:00 (priložen je dnevni red delavnice) ter na okroglo mizo, ki bo del tega srečanja.

Namen projekta IN4SAFETY, financiranega s strani Evropske unije v sklopu programa Interreg VI – A Italija-Slovenija, je sodelovanje pri preprečevanju tveganj v primeru naravnih nesreč in zmanjševanju tveganj zaradi podnebnih sprememb.

Glavni cilj okrogle mize je s soočanjem projektnih partnerjev in vključenih zainteresiranih deležnikov začeti fazo ugotavljanja dejanskih potreb glede uporabe čezmejnih digitalnih podatkov.

V okviru projekta je bil pripravljen spletni vprašalnik, na katerega vas vljudno prosimo, da odgovorite.

Povezava do vprašalnika:

(V italijanščini)

https://docs.google.com/forms/d/e/1FAIpQLSdByFA6UxqqHcAvcpBzbT49MkZA7fdtBE316FBm3BUmWohlIA/viewform?usp=sf_link

(v slovenščini) https://docs.google.com/forms/d/1L_B8OeSc5kM64EMnSj-cwCGHpmj9desQqAKux0OAtPk/edit?ts=65e9ff70

Sodelovanje pri vprašalniku je anonimno. Vsi zbrani podatki bodo na voljo izključno za namen projekta IN4SAFETY.

Prosimo vas za delitev vabila še dodatnim zainteresiranim osebam.

Hvala za sodelovanje.

Partnerji projekta IN4SAFETY

Agenda del 1° Workshop (15.03.2024):

INVITO VABILO

Siete gentilmente invitati
all'evento
D.1.3.1 Workshop

promosso nell'ambito del progetto

Vabimo vas na dogodek

D.1.3.1 Workshop

ki ga organizira projekt

IN4SAFETY

Rafforzamento della cooperazione transfrontaliera con lo sviluppo e l'implementazione dei piani d'azione congiunti in caso di emergenze nell'area transfrontaliera per un territorio più resiliente.

Il progetto è co-finanziato dall'Unione europea nell'ambito del Programma Interreg VI-A Italia-Slovenia.

L'evento si terrà on-line

**venerdì 15 marzo 2024
dalle 15.00 alle 16.30**

su piattaforma Teams:

[Fai clic qui per partecipare alla riunione](#)

Programma:

15:00 Presentazione del progetto IN4SAFETY
15:10 Presentazione delle piattaforme WEB GIS e dei data-set territoriali disponibili
15:30 Tavola rotonda con la partecipazione degli stakeholders – Presentazione dei questionari

L'evento si svolgerà in lingua inglese;
le slide presentate saranno in italiano e sloveno

Krepitev čezmejnega sodelovanja z razvojem in izvajanjem skupnih akcijskih načrtov ob izrednih dogodkih na čezmejnem območju za bolj odporno ozemlje.

Projekt sofinancira Evropska unija v okviru Programa Interreg VI-A Italija-Slovenija.

Dogodek bo potekal preko spleta

**v petek, 15. marca 2024
od 15.00 do 16.30 ure**

na platformi Teams:

[Teams](#)

Program:

15.00 Predstavitev projekta IN4SAFETY
15.10 Predstavitev WEB GIS platform in razpoložljivih naborov teritorialnih podatkov
15:30 Okrogla miza z udeležbo deležnikov - Predstavitev vprašalnikov

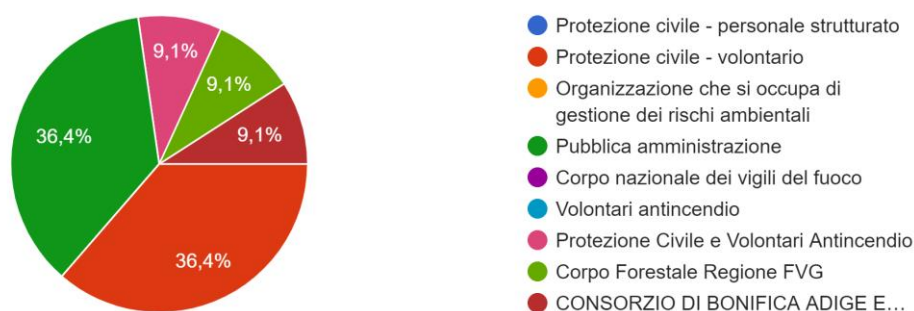
Dogodek bo potekal v angleškem jeziku;
predstavljeni diapozitivi bodo v italijanščini in slovenščini

V nadaljevanju so predstavljeni rezultati vprašalnikov:

Rezultati vprašalnika (italijanska različica):

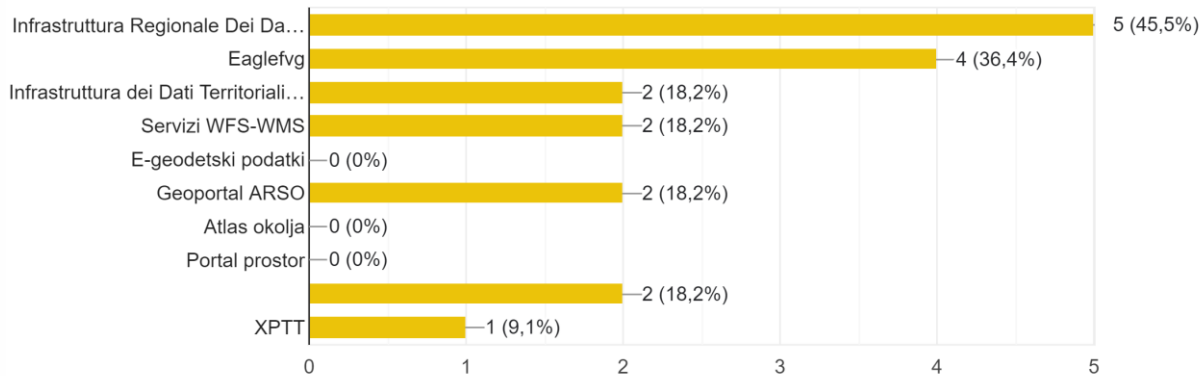
Tipo di organizzazione a cui si appartiene

11 risposte



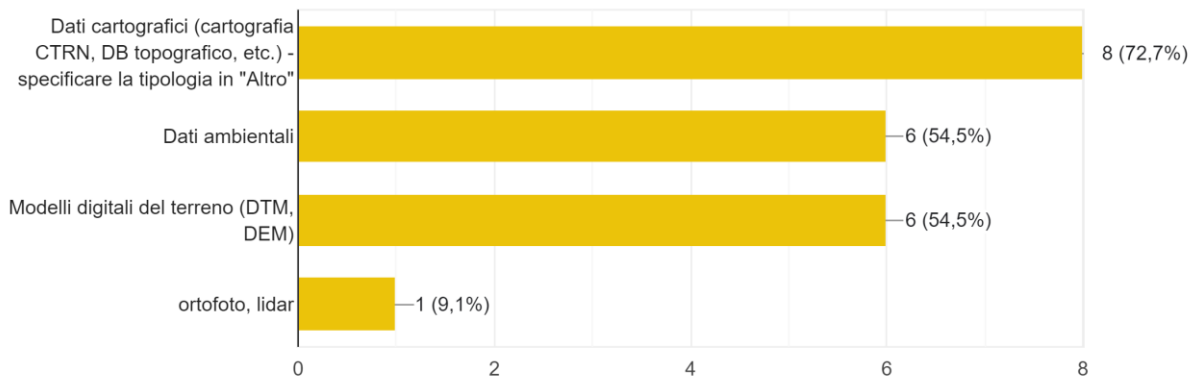
Quali applicazioni/piattaforme trovi più utili nel tuo lavoro per accedere ai dati territoriali per la pianificazione di emergenza o nelle operazioni di soccorso?

11 risposte



Tipologia di dati consultati: elenca quali dati spaziali ti servono per il tuo lavoro

11 risposte



Richiesta sulla disponibilità dei dati

4 risposte

Cartografia delle pendenze (colorazione in base alla percentuale) - cartografia idranti aggiornata

Dati slovenia

Elementi utili alla lotta attiva agli incendi boschivi, formato .shp

SHP delle linee elettriche MT e AT con numerazione dei piloni/tralicci



Suggerimenti sulla disponibilità dei dati

4 risposte

Punti acqua AIB - Piazzole elicottero (aggiornamento non recente)

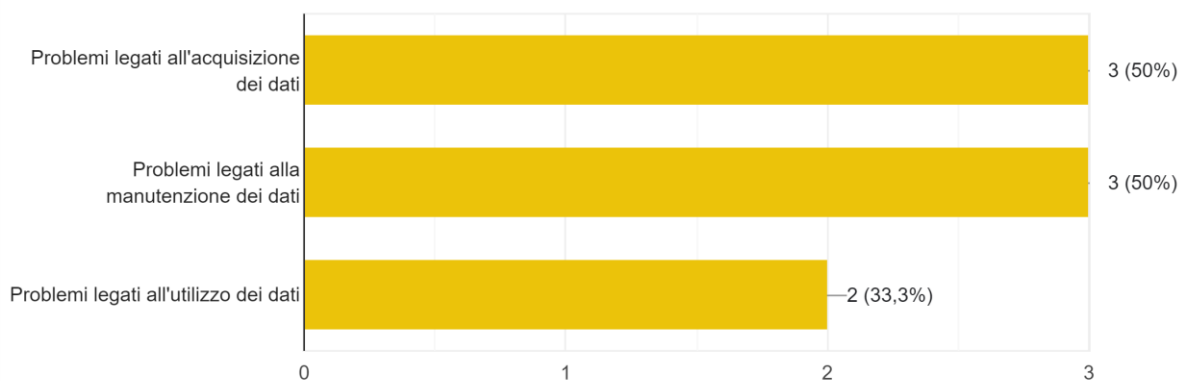
Piste antincendio aggiornate, stato di fatto idranti e vasconi fissi e mobili antincendio

AIB _zona carsica, in condivisione con altre realtà associative.

Percorribilità aggiornata delle piste forestali

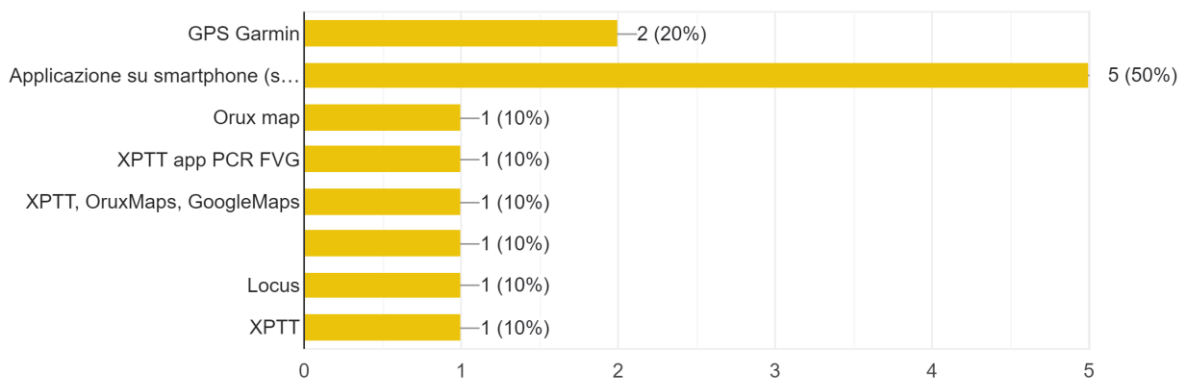
Problemi riscontrati

6 risposte



Strumenti utilizzati per il tracciamento della posizione

10 risposte



Quali tipi di attività, compreso l'accesso e l'elaborazione di dati spaziali, utilizzate più spesso?

3 risposte

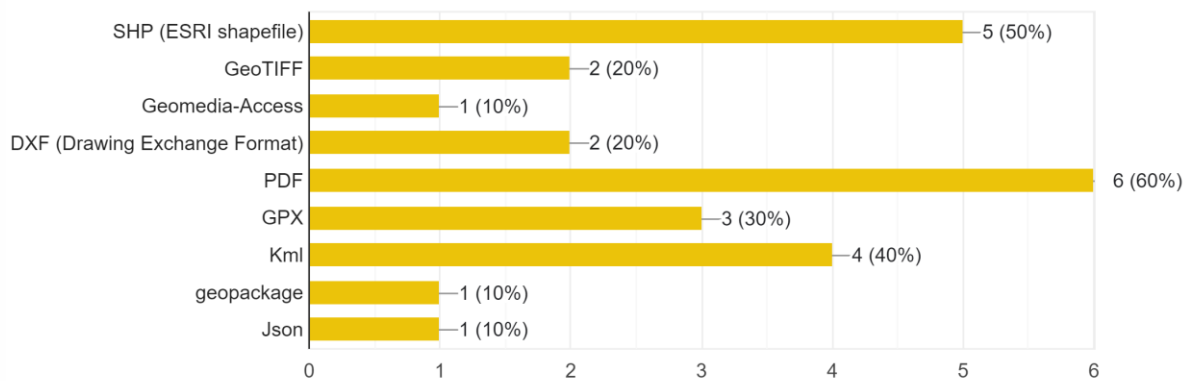
Rilievo e elaborazione dei dati

Elaborazioni con Qgis

DTM

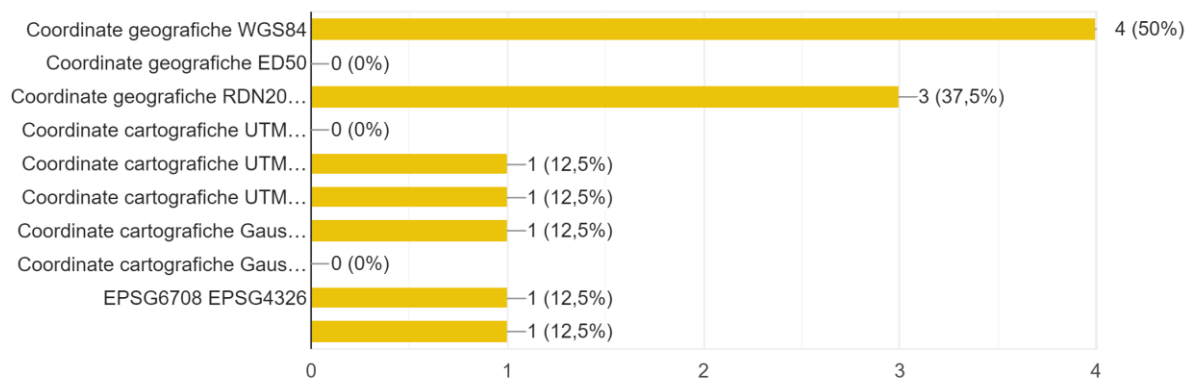
Formato dei dati

10 risposte



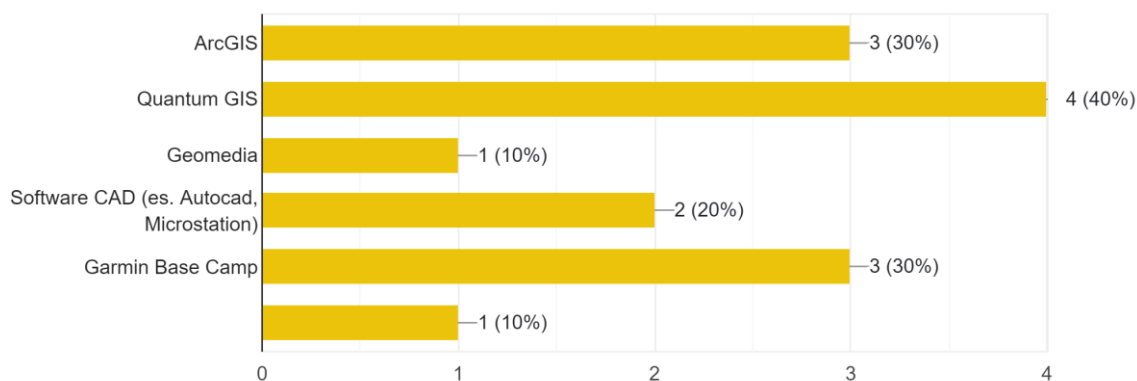
Tipologia di sistema di riferimento e di coordinate dei dati

8 risposte



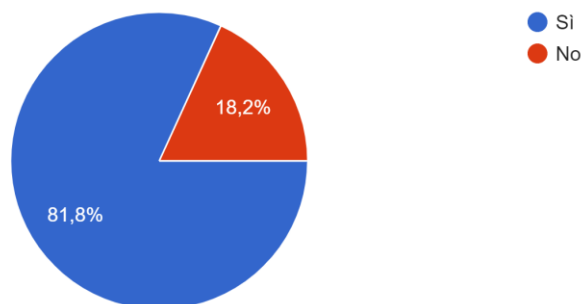
Tipologia di applicativi utilizzati per l'input e la visualizzazione dei dati

10 risposte



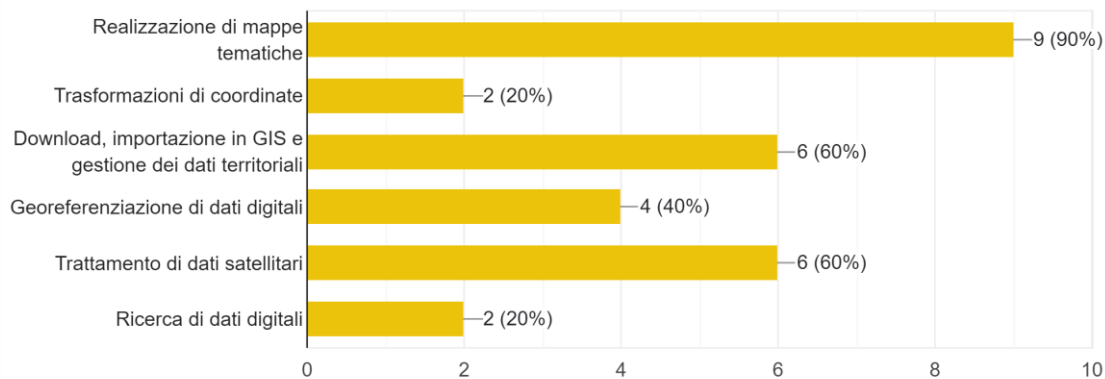
Interesse a partecipare ad un corso di aggiornamento-formazione-approfondimento sulla gestione di dati digitali:

11 risposte



Quali argomenti sarebbero maggiormente di suo interesse?

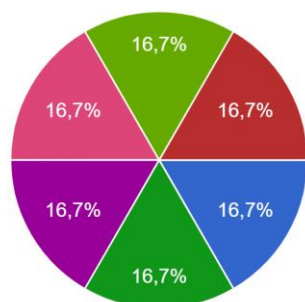
10 risposte



Rezultati vprašalnika (slovenska različica):

Navedite vrsto organizacije, v kateri ste zaposleni:

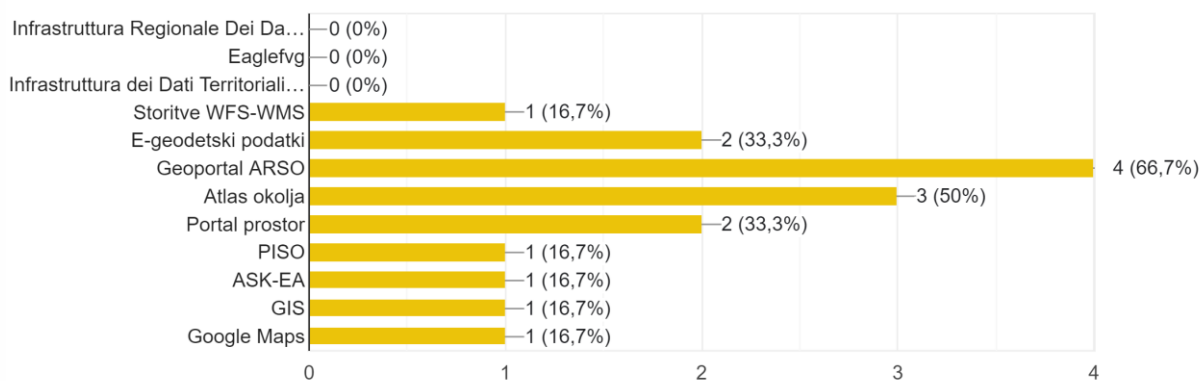
6 risposte



- Civilna zaščita - strukturirano osebje
- Civilna zaščita - prostovoljec
- Organizacija, ki se ukvarja z obvladovanjem okoljskih tveganj
- Javna uprava (nacionalna, regionalna...)
- Gasilska enota
- Prostovoljno gasilsko društvo
- Novatel d.o.o. (ASK-EA, storitve za re...)
- Zasebno podjetje
- projektiranje vzletišč, heliportov, izdela...

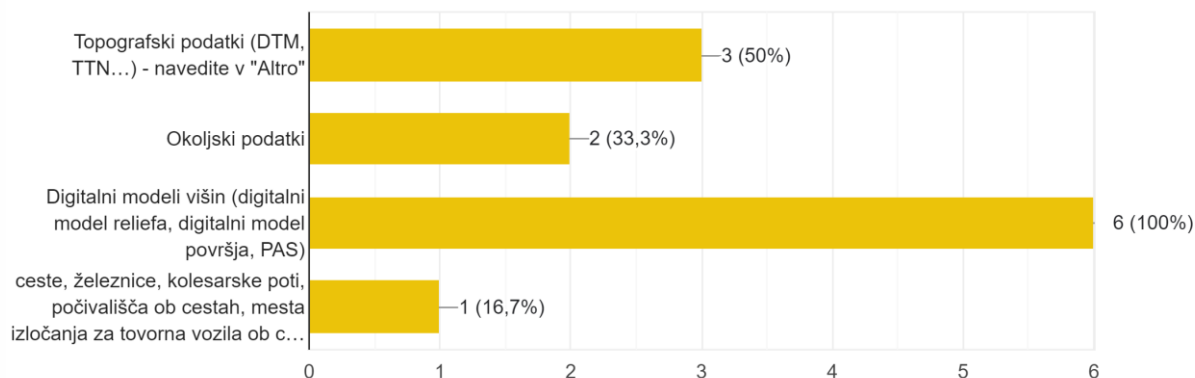
Katere aplikacije/platforme se vam zdijo najbolj uporabne pri vašem delu za dostop do prostorskih podatkov za načrtovanje ob izrednih dogodkih ali reševalne operacije?

6 risposte



Vrsta pregledanih podatkov: navedite, katere prostorske podatke potrebujete za svoje delo

6 risposte



Zahteva po razpoložljivosti podatkov

6 risposte

- Vreme, lokacija posameznih enot na terenu,
- Naseljena območja (št.prebivalcev) in kontakti (za potencialno evakuacijo)
- Primerjalnik LIDAR posnetkov
- počivališča ob cestah, mesta izločanja za tovorna vozila ob cestah
- Realnočasovni vpogled mobilnih naprav na določenem območju
- merjenje razdalj in ocena ovir v priletno odletnem koridorju za objekte posebnega pomena - heliporte pri bolnišnicah

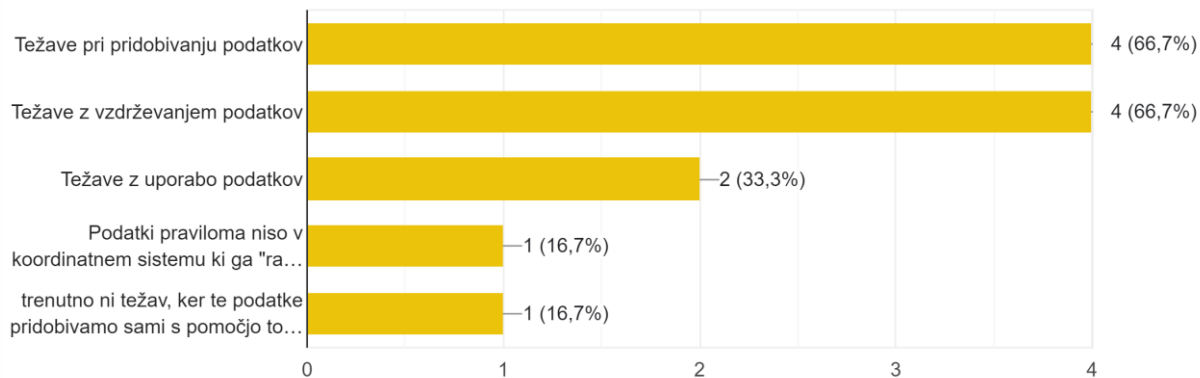
Nasveti za razpoložljivost podatkov

4 risposte

- /
- cestna mreža, železniško omrežje
- Potrebno vključiti mobilne operaterje
- višine objektov v okolici objektov posebnega pomena - bolnišnice, letališča, vzletišča, heliporti, itd

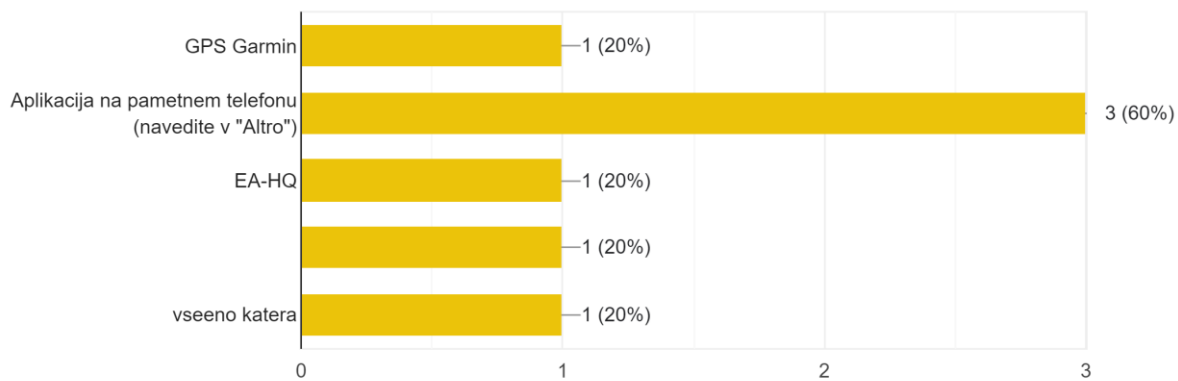
Težave, ki so se pojavile

6 risposte



Orodja za lokalizacijo

5 risposte



Katere vrste opravil, vključno z dostopom in obdelavo prostorskih podatkov, najpogosteje uporabljate?

5 risposte

Podatki se najpogosteje uporabljajo v štabu za načrtovanje (intervencije) in vodenje (enot na terenu)

/

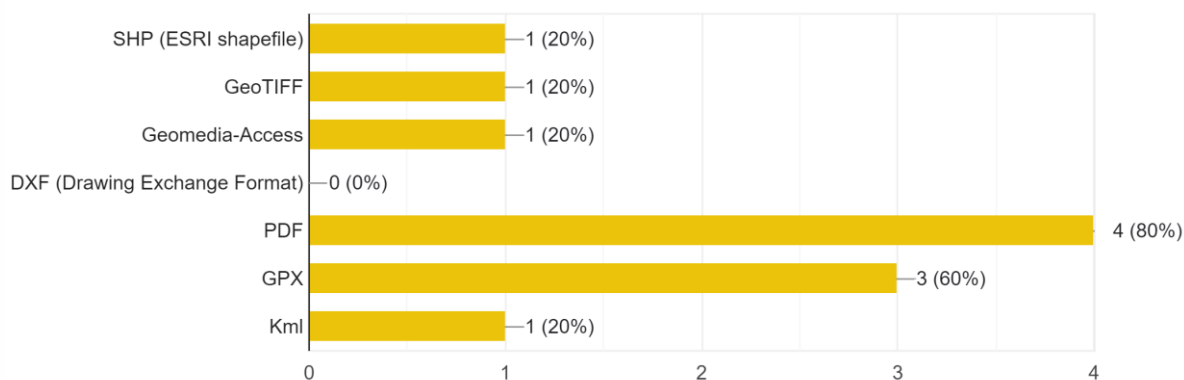
Samo GIS

Načrtovanje ukrepanja s pomočjo 3D vpogleda in topografskih podatkov

topografsko analizo terena z licenciranim topografom

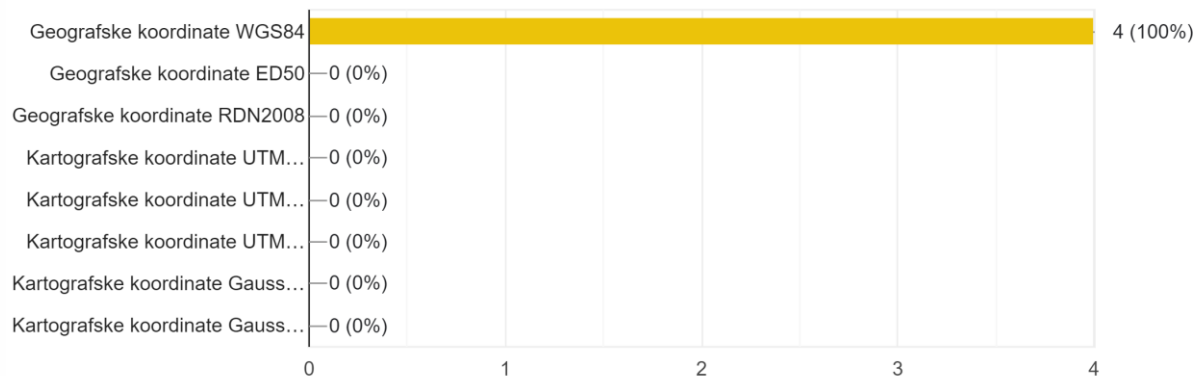
Podatkov format

5 risposte



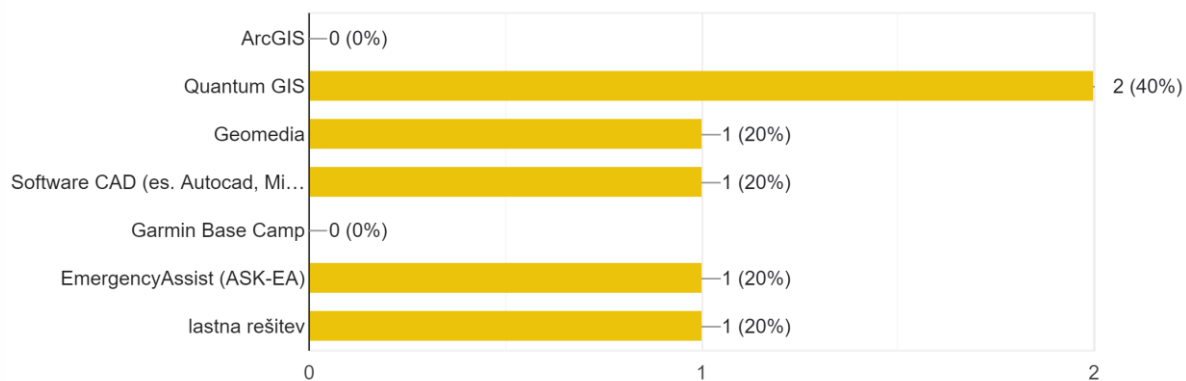
Kateri referenčni in koordinatni sistem podatkov uporabljate?

4 risposte



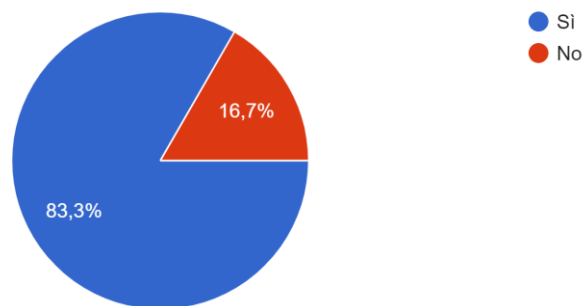
Katera programska orodja uporabljate za obdelavo in pregled podatkov?

5 risposte



Vas zanima sodelovanje v izobraževalnem tečaju o uporabi digitalnih podatkov?

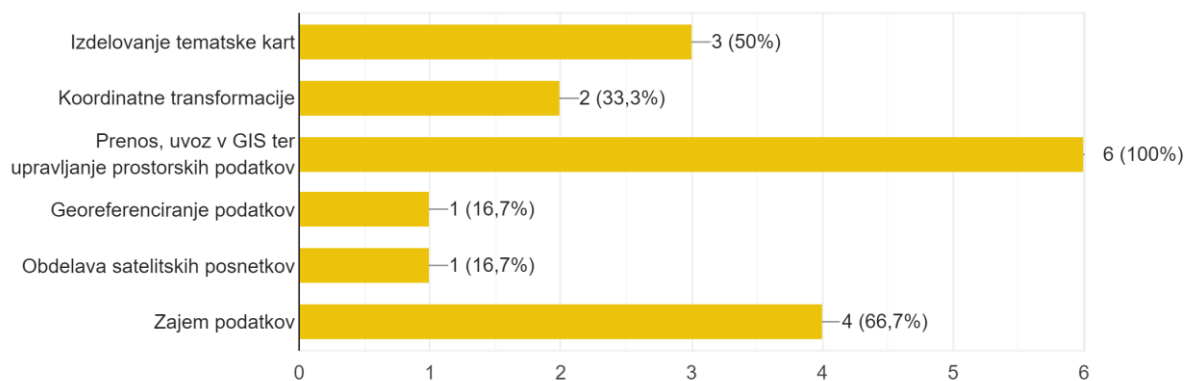
6 risposte





Kateri tematski sklopi vas najbolj zanimajo?

6 risposte



Zato da bi spodbudili neposredno sodelovanje udeležencev, se je drugi del okrogle mize prve delavnice izvedel s pomočjo platforme Mentimeter.

Priloženi so rezultati vprašanj, ki so bila postavljena deležnikom:

Collegatevi a
www.menti.com
Inserite il codice
7223 1270

Oppure usa il QR code

Tipo di organizzazione di appartenenza/Vrsta organizacije, ki ji pripada:

| Organizzazione | Conto |
|--|-------|
| Protezione civile - personale strutturato/Civilna zaščita - strukturirano osebje | 0 |
| Protezione civile - volontario/Civilna zaščita - prostovoljec | 1 |
| Organizzazione che si occupa di gestione dei rischi ambientali/Organizacija, ki se ukvarja z obvladovanjem okoljskih tveganj | 1 |
| Pubblica amministrazione/Javna uprava (nazionalna, regionalna ali lokalna) | 3 |
| Corpo nazionale dei vigili del fuoco/Gasilska enota | 1 |
| Volontari antincendio/Prostovoljno gasilsko društvo | 2 |

Quali problemi riscontri nell'acquisizione/uso di dati spaziali?/S katerimi težavami se srečujete pri pridobivanju/uporabi prostorskih podatkov?

Most of the good data is not available, so we have to be resourceful and find our own solutions.

Too many software solutions, spending a lot of time to aggregate all needed data from different solutions during emergencies. And updates of maps. Maps are usually not updated.

Where to get the data and many time we have to get them by ourselves

-data are not msintined-
are not downloable

Not updated maps

In Slovenia, institutions keep data to themselves

Database non sempre aggiornati Dati non sempre disponibili a anche off line

Firefighters are people who should have access to all data



Quali problemi riscontri nell'acquisizione/uso di dati spaziali?/S katerimi težavami se srečujete pri pridobivanju/uporabi prostorskih podatkov?

GDPR, data not available beacouse of personal protection.

Per le emergenze come ad esempio gli incendi boschivi i dati si trovano divisi in piu Portali (p.e. - Eagle...) bisognerebbe integrarli in un unico portale integrando i dati transfrontalieri

Data in diferent geodetic grod

Una soluzione sarebbe integrare in harmodata tutti i servizi wms wfs già presenti

-inconsistent data, e.g. missing heights





Quali sono i tuoi bisogni nell'acquisizione/uso di dati spaziali?/Kakšne so vaše potrebe pri pridobivanju/uporabi prostorskih podatkov?

Possibilità di visionarli su tablet - smartphone (in campo)

We need updated well maintained data, that can be reached through the one single point or integrated into the existing Emergency Management Systems

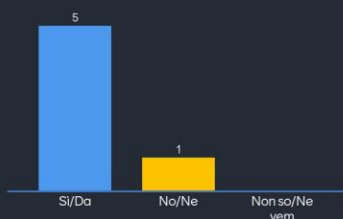
spatial data is used by firefighters to help teams in the field, I understood the question correctly

Dati transfrontalieri in .shp

the obtained data must be compatible with all modern devices



Ci sono dati spaziali che potresti mettere a disposizione di IN4SAFETY?/Ali lahko projektu IN4SAFETY daste na voljo kakšne podatke o vesolju?





Quali dati/risorse potresti mettere a disposizione del progetto? /Katere podatke oz. vire bi lahko dali na voljo projektu?

Heliports, after 2024, area
Nova Gorica cca 20km

Lotta attiva agli incendi
boschivi, piste/idranti/vasconi
aggiornati estate 2023.
Previa condivisione con gli
autori e con PCR.

As firefighters, we will give the
project all the necessary
attributes to equip the maps

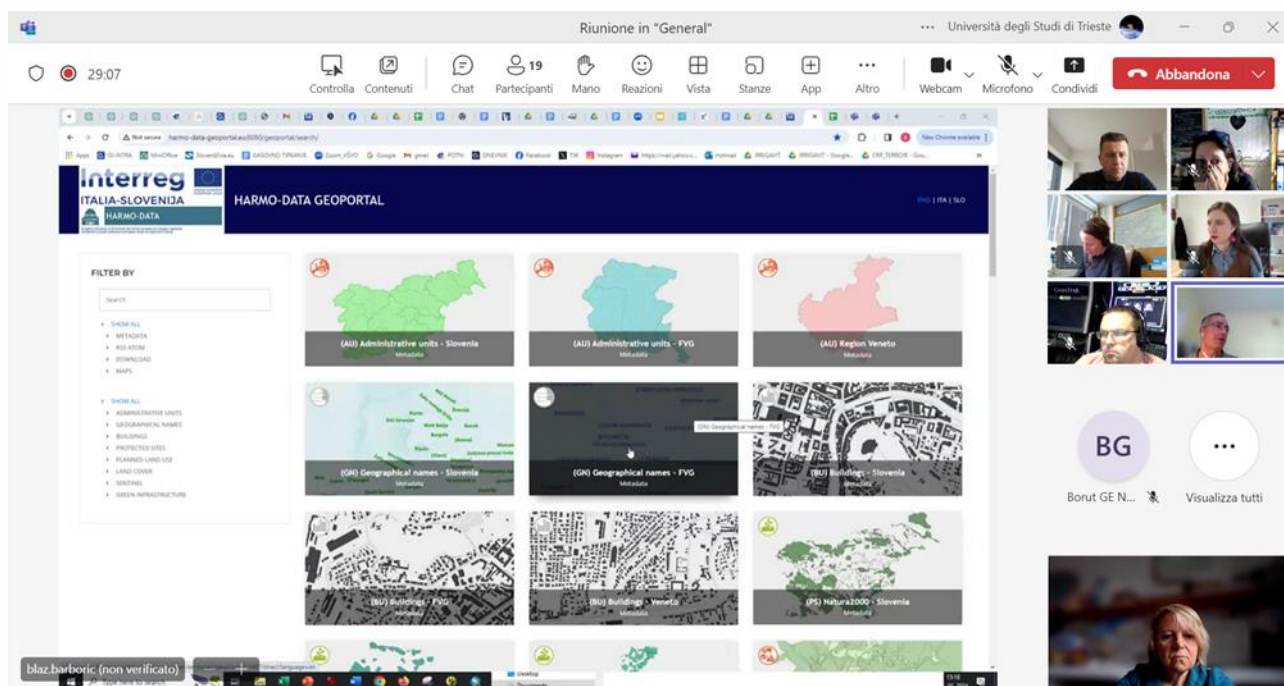
Per il Friuli Venezia Giulia la
protezione civile e la direzione
centrale stanno lavorando sul
nuovo piano antincendio, tra tra i
vari lavori stiamo collezionando
dati di interesse Antincendio
boschiv





Fotografie s prve delavnice:

Priloženih je nekaj posnetkov s prvega srečanja dne 15.03.2024:





Riunione in "General" Università degli Studi di Trieste

01:32:23

Collegatevi a menti.com | ed utilizzate il codice 7223 1270

Quali problemi riscontrate nell'acquisizione/uso di dati spaziali?/S katerimi težavami se srečujete pri pridobivanju/uporabi prostorskih podatkov?

13 risposte

Database non sempre aggiornati
Dati non sempre disponibili a anche off line

Per le emergenze come ad esempio gli incendi boschivi i dati si trovano divisi in piu Portali (p.c. - Eagle...) bisognerebbe integrarli in un unico portale integrando i dati transfrontalieri

Not updated maps

Firefighters are people who should have access to all data

Data in diferent geodetic grad

GDPR, data not available beacouse of personal protection.

Una soluzione sarebbe integrare in harmodata tutti i servizi wms wfs già presenti

Paola Lorenzoni - ISIG (non verificato)

Pressi **SPACE** per risposte del gruppo

Riunione in "General" Università degli Studi di Trieste

01:47:08

Collegatevi a menti.com | ed utilizzate il codice 7223 1270

Quali dati/risorse potresti mettere a disposizione del progetto?/Katere podatke oz. vire bi lahko dali na voljo projektu?

4 risposte

Heliports, after 2024, area Nova Gorica cca 20km

Per il Friuli Venezia Giulia la protezione civile e la direzione centrale stanno lavorando sul nuovo piano antincendio, tra tra i vari lavori stiamo collezionando dati di interesse Antincendio boschiv

Lotta attiva agli incendi boschivi, piste/idranti/vasconi aggiornati estate 2023. Previa condivisione con gli autori e con PCR.

As firefighters, we will give the project all the necessary attributes to equip the maps

Riattiva l'audio (CTRL+MAIUSC+M)

Paola Lorenzoni - ISIG (non verificato)

Pressi **ENTER** per ferma lo scorrimento



Vabila na drugo delavnico v italijanskem in slovenskem jeziku (27.3.2024):

Gent.mi,

Siamo lieti di invitarVi a partecipare al secondo Workshop del Progetto Interreg **IN4SAFETY** che si terrà su **piattaforma Microsoft Teams** al link:

https://teams.microsoft.com/l/meetup-join/19%3aaA9TVhTnkJP7r7gHV9n26BV07Q8EgmeZ_YKGdPTM-FU1%40thread.tacv2/1710940138076?context=%7b%22id%22%3a%22a54b3635-128c-460f-b967-6ded8df82e75%22%2c%22oid%22%3a%22d3c817d8-5417-467b-ba24-ba3bbb2b7c77%22%7d

il giorno **27 Marzo 2024 dalle 10:00 alle 11:30** (vedi Agenda allegata)

e alla **Tavola Rotonda**, organizzata durante il Meeting.

Il progetto IN4SAFETY, finanziato dall'Unione europea nell'ambito del Programma Interreg VI - A ITALIA-SLOVENIA, ha come obiettivo la cooperazione per la prevenzione dei rischi in caso di calamità naturali e la mitigazione di quelli causati dai cambiamenti climatici.

Obiettivo principale della Tavola Rotonda è iniziare una fase di confronto diretto sulle reali disponibilità e necessità relativamente all'utilizzo di dati digitali transfrontalieri fra i Partner del Progetto e gli Stakeholder coinvolti.

Nell'ambito del Progetto, è stato sviluppato un QUESTIONARIO. Nel caso non lo abbiate già compilato, Vi chiediamo gentilmente di partecipare.

Link al **Questionario**:

(versione in Italiano)

https://docs.google.com/forms/d/e/1FAIpQLSdByFA6UxqqHcAvcpBzbT49MkZA7fdtBE316FBm3BUmWohlIA/viewform?usp=sf_link

(versione in Sloveno)

https://docs.google.com/forms/d/1L_B8OeSc5kM64EMnSj-cwCGHpmj9desQqAKux0OAtPk/edit?ts=65e9ff70

Il Questionario è anonimo. I dati raccolti saranno utilizzati esclusivamente per le finalità del Progetto IN4SAFETY Project.

Vi preghiamo di diffondere questo invito ad altre persone potenzialmente interessate.

Grazie per la vostra collaborazione,
i Partner del Progetto IN4SAFETY

Povezava do posnetka prve delavnice (prvi del):

https://drive.google.com/file/d/1E4_uS4Lw54ZuwKwDGVqOLgmh_4ns0eIK/view?usp=sharing



Spoštovani.

Vabimo vas na drugo delavnico **projekta IN4SAFETY**, ki se bo izvedla na spletni platformi Microsoft Teams na povezavi https://teams.microsoft.com/l/meetup-join/19%3aaA9TVhTnkJP7r7gHV9n26BV07Q8EgmeZ_YKGdPTM-FU1%40thread.tacv2/1710940138076?context=%7b%22Tid%22%3a%22a54b3635-128c-460f-b967-6ded8df82e75%22%2c%22Oid%22%3a%22d3c817d8-5417-467b-ba24-ba3bbb2b7c77%22%7d

dne 27. marca 2024 med 10. in 11.30 (priložen je dnevni red delavnice) ter na okroglo mizo, ki bo del tega srečanja.

Namen projekta IN4SAFETY, financiranega s strani Evropske unije v sklopu programa Interreg VI–A Italia-Slovenija, je sodelovanje pri preprečevanju tveganj v primeru naravnih nesreč in zmanjševanju tveganj zaradi podnebnih sprememb.

Glavni cilj okrogle mize je s soočanjem projektnih partnerjev in vključenih zainteresiranih deležnikov začeti fazo ugotavljanja dejanskih potreb glede uporabe čezmejnih digitalnih podatkov.

V okviru projekta je bil pripravljen tudi spletni vprašalnik. V kolikor ste vprašalnik izpolnili, vas vljudno vabimo k sodelovanju.

Povezava do vprašalnika:

(v italijanščini)

https://docs.google.com/forms/d/e/1FAIpQLSdByFA6UxqqHcAvcpBzbT49MkZA7fdtBE316FBm3BUMWohlIA/viewform?usp=sf_link

(v slovenščini) https://docs.google.com/forms/d/1L_B8OeSc5kM64EMnSj-cwCGHpmj9desQqAKux0OAtPk/edit?ts=65e9ff70

Sodelovanje pri vprašalniku je anonimno. Vsi zbrani podatki bodo na voljo izključno za namen projekta IN4SAFETY.

Prosimo vas za delitev vabila še dodatnim zainteresiranim osebam.

Hvala za sodelovanje.

Partnerji projekta IN4SAFETY

Agenda del 2° Workshop (27.03.2024):

INVITO VABILO

Siete gentilmente invitati
al
Secondo Workshop
promosso nell'ambito del progetto

Vabimo vas
na
drugo delavnico
ki jo organizira projekt

IN4SAFETY

Rafforzamento della cooperazione transfrontaliera con lo sviluppo e l'implementazione dei piani d'azione congiunti in caso di emergenze nell'area transfrontaliera per un territorio più resiliente.

Il progetto è co-finanziato dall'Unione europea nell'ambito del Programma Interreg VI-A Italia-Slovenia.

L'evento si terrà on-line

**mercoledì 27 marzo 2024
dalle 10.00 alle 11.30**

su piattaforma Teams:

[Fai clic qui per partecipare alla riunione](#)

Programma:

10:00 Presentazione dei risultati dei Questionari

10:30 Tavola rotonda con la partecipazione degli stakeholders con l'ausilio della piattaforma Mentimeter

L'evento si svolgerà in lingua italiana/slovena.

Krepitev čezmejnega sodelovanja z razvojem in izvajanjem skupnih akcijskih načrtov ob izrednih dogodkih na čezmejnem območju za bolj odporno ozemlje.

Projekt sofinancira Evropska unija v okviru Programa Interreg VI-A Italija-Slovenija.

Dogodek bo potekal preko spleta

**v sredo, 27. marca 2024
od 10.00 do 11.30 ure**

na platformi Teams:

[Teams](#)

Program:

10.00 Predstavitev rezultatov vprašalnikov
10.30 Okrogla miza z udeležbo deležnikov s pomočjo platforme Mentimeter

Dogodek bo potekal v italijanščini/slovenščini.



Rezultati okrogle mize na drugi delavnici (27.03.2024):



Tipo di organizzazione di appartenenza/Vrsta organizacije, ki ji pripada:



Quali bisogni ritieni più rilevanti nell'acquisizione di dati? / Katere potrebe se vam zdijo najpomembnejše pri pridobivanju podatkov?



Desideri segnalare ulteriori bisogni? / Želite sporočiti nadaljnje potrebe?

Nell'ambito dell'aib la classificazione degli elementi utili alla lotta attiva degli incendi boschivi si differenzia da regione a regione a stato. Sarebbe utile costituire degli standard generici

Boljša dostopnost do čezmejnih podstkov, potrebnih za ukrepanje nesrečsh

In ambito AIB, Piste antincendio categorizzate ,rifornimenti idrici.

Standard di condivisione

Grazie a voi!



Quali dati/risorse potresti mettere a disposizione del progetto?/Katere podatke oz. vire bi lahko dali na voljo projektu?

Topografiske karte, amministrativne enote, DMR, DMP

Tole je prevedel: Znotraj aib se razvrstitev elementov, uporabnih za aktivno gašenje gozdnih požarov, razlikuje od regije do regije in države. Koristno bi bilo določiti splošne standarde.



Siete coinvolti nella pianificazione di interventi o siete operatori sul campo? /Ali sodelujete pri načrtovanju intervencij ali ste delavci na terenu?



Quali dati ritenete più necessari per l'operatività in emergenza? Kateri podatki so po vašem mnenju najbolj potrebni za delovanje v izrednih razmerah?

Podatki o infrastrukturi,
ceste, vodovod,
hidrantiPodatki o višinah
objektov





Seminari formativi di aggiornamento: quali argomenti vorresti approfondire? / Seminarji za osvežitev znanja: o katerih temah bi radi izvedeli več?

1 risposta

uporaba gis programov



Rezultate vprašalnikov in razprav na okroglih mizah, organiziranih v okviru srečanj, bodo projektni partnerji uporabili za izboljšanje organizacije in izvajanje naslednjih faz projekta.

Na podlagi podane razpoložljivosti se bodo organizirale izmenjave digitalnih podatkov s sodelujočimi deležniki.

Fotografije iz druge delavnice:

Priloženih je nekaj posnetkov zaslona v okviru druge delavnice, ki je potekala 27.03.2024:

Questionnaires

Vrsta pregledanih podatkov: navedite, katere prostorske podatke potrebujete za svoje delo
6 risposte

| Vrsta podatkov | Število | Procent |
|---|---------|---------|
| Topografski podatki (DTM, TTN...) - navedite v "Altro" | 3 | 50% |
| Okoljski podatki | 2 | 33.3% |
| Digitalni modeli višin (digitalni model reliefa, digitalni model površja, PAS) | 6 | 100% |
| ceste, železnice, kolesarske poti, počivališča ob cestah, mesta izločanja za tovorna vozila ob c... | 1 | 16.7% |

Tele Conference 27.03.2024

blaz.barboric (non verificato) Slide 8 of 22

Questionnaires

Katera programska orodja uporabljate za obdelavo in pregled podatkov?
5 risposte

| Orodje | Število | Procent |
|----------------------------------|---------|---------|
| ArcGIS | 0 | 0% |
| Quantum GIS | 2 | 40% |
| Geomedia | 1 | 20% |
| Software CAD (es. Autocad, Mi... | 1 | 20% |
| Garmin Base Camp | 0 | 0% |
| EmergencyAssist (ASIK-EA) | 1 | 20% |
| lastna rešitev | 1 | 20% |

Tele Conference 27.03.2024

blaz.barboric (non verificato) Slide 20 of 22



2nd Workshop with Stakeholders | Università degli Studi di Trieste

01:23:40

Controlla Contenuti Chat Partecipanti 15 Mano Reazioni Vista Stanze App Altro Webcam Microfono Condividi

Collegatevi a menti.com | ed utilizzate il codice 2228 9961

Quali bisogni riteni più rilevanti nell'acquisizione di dati? / Katere potrebe se vam zdijo najpomembnejše pri pridobivanju podatkov?

| Rank | Need (English) | Need (Slovene) |
|------|---|---|
| 1° | Possibilità di accedere su tablet/smartphone / smart tv | Možnost vpeljava na tablet/evropske računalnike |
| 2° | Aggiornamento continuo dei dati / Nemerno preoblikovanje podatkov | Aggiornamento continuo dei dati / Nemerno preoblikovanje podatkov |
| 3° | Disponibilità di dati interoperabili / Razpoložljivost čezmrežni podatkov | Disponibilità di dati interoperabili / Razpoložljivost čezmrežni podatkov |
| 4° | Compatibilità dei dati con software e device / Združljivost podatkov s programsko opremo in napravami | Compatibilità dei dati con software e device / Združljivost podatkov s programsko opremo in napravami |
| 5° | Diversificazione dei formati / Raznolikost formatov | Diversificazione dei formati / Raznolikost formatov |

Paola Lorenzoni - ISIG (non verificato)

2nd Workshop with Stakeholders | Università degli Studi di Trieste

01:39:54

Controlla Contenuti Chat Partecipanti 15 Mano Reazioni Vista Stanze App Altro Webcam Microfono Condividi

Collegatevi a menti.com | ed utilizzate il codice 2228 9961

Quali dati/risorse potresti mettere a disposizione del progetto? / Katere podatke oz. vire bi lahko dali na voljo projektu?

2 risposte

Topografiche carte, amministrative note, DMR, DMP

Tole je prevedel: Znotraj aib se razvrstitev elementov, uporabnih za aktivno gašenje gozdnih požarov, razlikuje od regije do regije in države. Koristno bi bilo določiti splošne standarde.

Paola Lorenzoni - ISIG (non verificato)

Premi **ENTER** per fermo lo commento.

Deliverable D.1.3.1 e D.2.3.2

I giorni 15.03.2024 e 27.03.2024 sono stati svolti 2 **Workshop** in modalità remota sulla piattaforma Microsoft Teams, ai quali sono stati invitati a partecipare stakeholders della Protezione Civile, dei Vigili del Fuoco, volontari PC/VVFF e del soccorso alpino italiani e sloveni.

Lo scopo dei due workshop svoltisi nell'ambito delle attività intrecciate 1.3.1 e 2.3.2 era quello di organizzare almeno 2 workshop transfrontalieri con gli stakeholder della protezione civile per armonizzare e aggiornare i dati WEB GIS territoriali.

Durante il primo Workshop, al quale hanno partecipato 18 persone, sono stati presentati gli obiettivi del Progetto IN4SAFETY, le piattaforme sviluppate all'interno dei Progetti HARMO-DATA e CROSSIT SAFER e le banche dati digitali transfrontaliere implementate.

Per rafforzare la partecipazione e il coinvolgimento degli Stakeholders alle attività progettuali è stato implementato un Questionario, in lingua italiana e slovena, al quale hanno partecipato diversi stakeholders.

Link ai Questionari:

(versione in italiano)

https://docs.google.com/forms/d/e/1FAIpQLSdByFA6UxqqHcAvcpBzbT49MkZA7fdtBE316FBm3BUmWohlIA/viewform?usp=sf_link

(versione in sloveno)

https://docs.google.com/forms/d/1L_B8OeSc5kM64EMnSj-cwCGHpmj9desQqAKux00AtPk/edit?ts=65e9ff70

Programma del primo Workshop, svoltosi il 15.03.2023:

Programma:

15:00 Presentazione del progetto IN4SAFETY

15:20 Presentazione delle piattaforme WEB GIS e dei data-set territoriali disponibili

16:00 Tavola rotonda con la partecipazione degli stakeholders – Presentazione dei questionari

La prima parte del Workshop è stata registrata e la registrazione è stata resa disponibile ai partecipanti ai Workshop e a tutti gli stakeholder invitati al secondo Workshop.

Durante la prima parte della Tavola Rotonda sono stati presentati, in italiano e sloveno, i risultati dei Questionari, sia per quanto riguarda la partecipazione italiana che slovena.



Si riportano i testi in italiano e sloveno degli inviti al primo Workshop (15.03.2024):

Gent.mi,

Siamo lieti di invitarVi a partecipare al primo Workshop del Progetto Interreg **IN4SAFETY** che si terrà su **piattaforma Microsoft Teams** al link:

https://teams.microsoft.com/join/19%3aaA9TVhTnkJP7r7gHV9n26BV07Q8EgmeZ_YKGdPTM-FU1%40thread.tacv2/1709896870160?context=%7b%22id%22%3a%22a54b3635-128c-460f-b967-6ded8df82e75%22%2c%22oid%22%3a%22d3c817d8-5417-467b-ba24-ba3bbb2b7c77%22%7d

il giorno **15 Marzo 2024 dalle 15:00 alle 16:30** (vedi Agenda allegata)

e alla **Tavola Rotonda**, organizzata durante il Meeting.

Il progetto IN4SAFETY, finanziato dall'Unione europea nell'ambito del Programma Interreg VI - A ITALIA-SLOVENIA, ha come obiettivo la cooperazione per la prevenzione dei rischi in caso di calamità naturali e la mitigazione di quelli causati dai cambiamenti climatici.

Obiettivo principale della Tavola Rotonda è iniziare una fase di confronto diretto sulle reali disponibilità e necessità relativamente all'utilizzo di dati digitali transfrontalieri fra i Partner del Progetto e gli Stakeholder coinvolti.

Nell'ambito del Progetto, è stato sviluppato un QUESTIONARIO, al quale Vi chiediamo gentilmente di partecipare:

link al **Questionario**:

(versione in Italiano)

https://docs.google.com/forms/d/e/1FAIpQLSdByFA6UxqqHcAvcpBzbT49MkZA7fdtBE316FBm3BUmWohlIA/viewform?usp=sf_link

(versione in Sloveno)

https://docs.google.com/forms/d/1L_B8OeSc5kM64EMnSj-cwCGHpmi9desQqAKux0OAtPk/edit?ts=65e9ff70

Il Questionario è anonimo. I dati raccolti saranno utilizzati esclusivamente per le finalità del Progetto IN4SAFETY Project.

Vi preghiamo di diffondere questo invito ad altre persone potenzialmente interessate.

Grazie per la vostra collaborazione,
i Partner del Progetto IN4SAFETY



Spoštovani,

Vabimo vas na prvo delavnico projekta **IN4SAFETY**, ki se bo izvedla na spletni platformi Microsoft Teams na povezavi...

dne 15. marca 2024 od 15:00 – 17:00 (priložen je dnevni red delavnice) ter na okroglo mizo, ki bo del tega srečanja.

Namen projekta IN4SAFETY, financiranega s strani Evropske unije v sklopu programa Interreg VI – A Italija-Slovenija, je sodelovanje pri preprečevanju tveganj v primeru naravnih nesreč in zmanjševanju tveganj zaradi podnebnih sprememb.

Glavni cilj okrogle mize je s soočanjem projektnih partnerjev in vključenih zainteresiranih deležnikov začeti fazo ugotavljanja dejanskih potreb glede uporabe čezmejnih digitalnih podatkov.

V okviru projekta je bil pripravljen spletni vprašalnik, na katerega vas vljudno prosimo, da odgovorite.

Povezava do vprašalnika:

(V italijanščini)

https://docs.google.com/forms/d/e/1FAIpQLSdByFA6UxqqHcAvcpBzbT49MkZA7fdtBE316FBm3BUmWohlIA/viewform?usp=sf_link

(v slovenščini) https://docs.google.com/forms/d/1L_B8OeSc5kM64EMnSj-cwCGHpmj9desQqAKux0OAtPk/edit?ts=65e9ff70

Sodelovanje pri vprašalniku je anonimno. Vsi zbrani podatki bodo na voljo izključno za namen projekta IN4SAFETY.

Prosimo vas za delitev vabila še dodatnim zainteresiranim osebam.

Hvala za sodelovanje.

Partnerji projekta IN4SAFETY

Agenda del 1° Workshop (15.03.2024):

INVITO VABILO

Siete gentilmente invitati
all'evento
D.1.3.1 Workshop

promosso nell'ambito del progetto

Vabimo vas na dogodek

D.1.3.1 Workshop

ki ga organizira projekt

IN4SAFETY

Rafforzamento della cooperazione transfrontaliera con lo sviluppo e l'implementazione dei piani d'azione congiunti in caso di emergenze nell'area transfrontaliera per un territorio più resiliente.

Il progetto è co-finanziato dall'Unione europea nell'ambito del Programma Interreg VI-A Italia-Slovenia.

L'evento si terrà on-line

**venerdì 15 marzo 2024
dalle 15.00 alle 16.30**

su piattaforma Teams:

[Fai clic qui per partecipare alla riunione](#)

Programma:

15:00 Presentazione del progetto IN4SAFETY
15:10 Presentazione delle piattaforme WEB GIS e dei data-set territoriali disponibili
15:30 Tavola rotonda con la partecipazione degli stakeholders – Presentazione dei questionari

L'evento si svolgerà in lingua inglese;
le slide presentate saranno in italiano e sloveno

Krepitev čezmejnega sodelovanja z razvojem in izvajanjem skupnih akcijskih načrtov ob izrednih dogodkih na čezmejnem območju za bolj odporno ozemlje.

Projekt sofinancira Evropska unija v okviru Programa Interreg VI-A Italija-Slovenija.

Dogodek bo potekal preko spleta

**v petek, 15. marca 2024
od 15.00 do 16.30 ure**

na platformi Teams:

[Teams](#)

Program:

15.00 Predstavitev projekta IN4SAFETY
15.10 Predstavitev WEB GIS platform in razpoložljivih naborov teritorialnih podatkov
15:30 Okrogla miza z udeležbo deležnikov - Predstavitev vprašalnikov

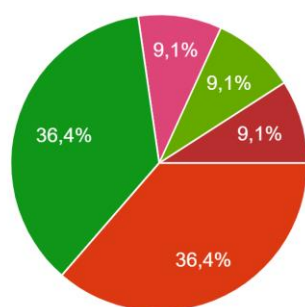
Dogodek bo potekal v angleškem jeziku;
predstavljeni diapozitivi bodo v italijanščini in slovenščini

Vengono di seguito presentati i risultati dei Questionari:

Risultati del Questionario (versione italiana):

Tipo di organizzazione a cui si appartiene

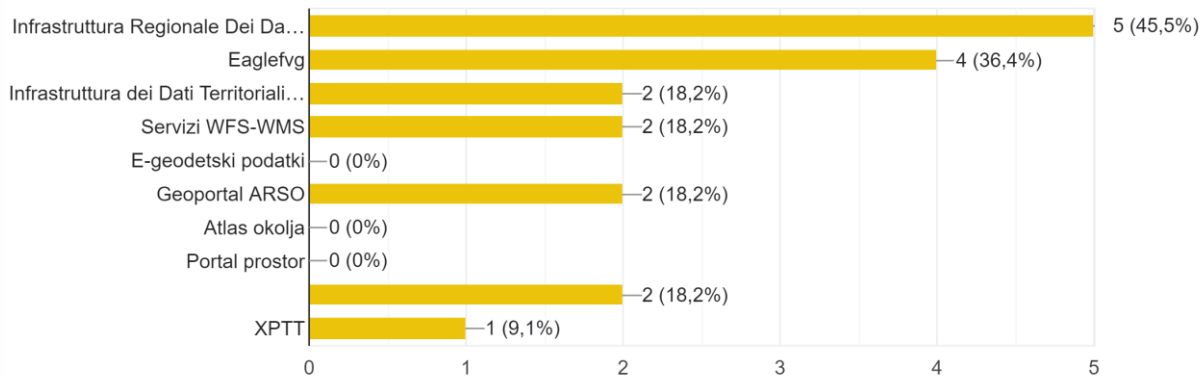
11 risposte



- Protezione civile - personale strutturato
- Protezione civile - volontario
- Organizzazione che si occupa di gestione dei rischi ambientali
- Pubblica amministrazione
- Corpo nazionale dei vigili del fuoco
- Volontari antincendio
- Protezione Civile e Volontari Antincendio
- Corpo Forestale Regione FVG
- CONSORZIO DI BONIFICA ADIGE E...

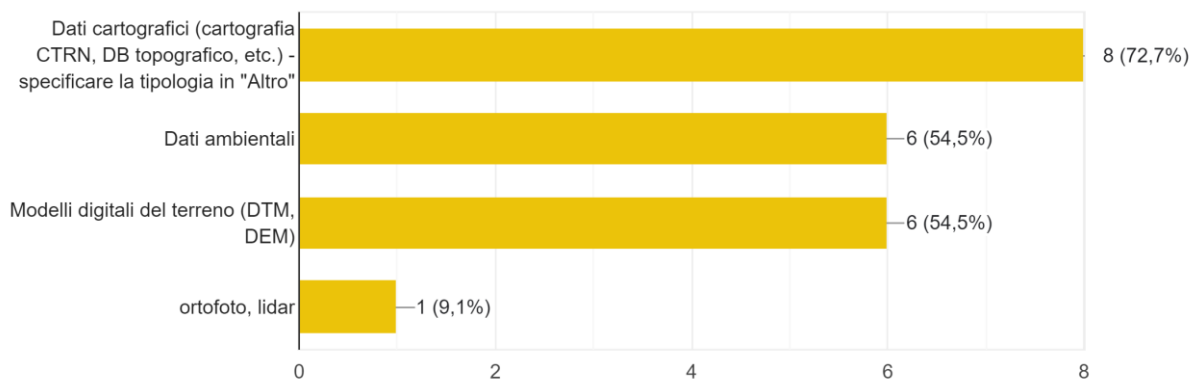
Quali applicazioni/piattaforme trovi più utili nel tuo lavoro per accedere ai dati territoriali per la pianificazione di emergenza o nelle operazioni di soccorso?

11 risposte



Tipologia di dati consultati: elenca quali dati spaziali ti servono per il tuo lavoro

11 risposte



Richiesta sulla disponibilità dei dati

4 risposte

Cartografia delle pendenze (colorazione in base alla percentuale) - cartografia idranti aggiornata

Dati slovenia

Elementi utili alla lotta attiva agli incendi boschivi, formato .shp

SHP delle linee elettriche MT e AT con numerazione dei piloni/tralicci

Suggerimenti sulla disponibilità dei dati

4 risposte

Punti acqua AIB - Piazzole elicottero (aggiornamento non recente)

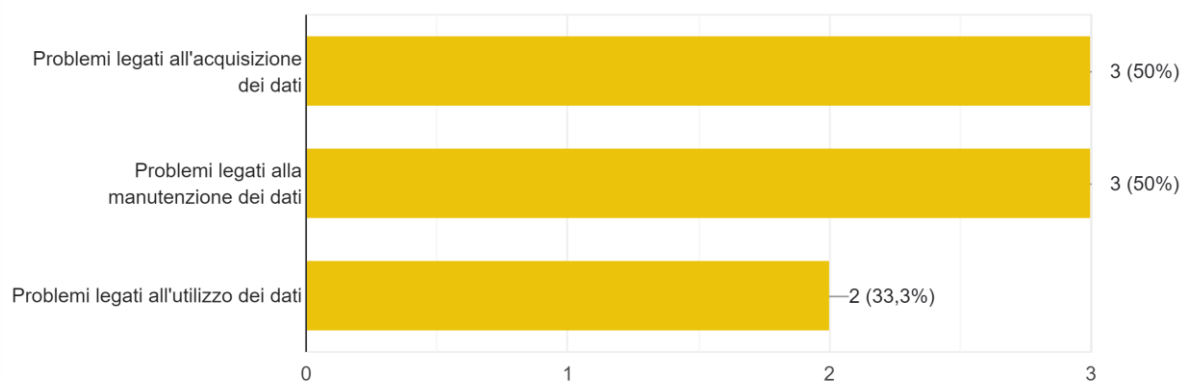
Piste antincendio aggiornate, stato di fatto idranti e vasconi fissi e mobili antincendio

AIB _zona carsica, in condivisione con altre realtà associative.

Percorribilità aggiornata delle piste forestali

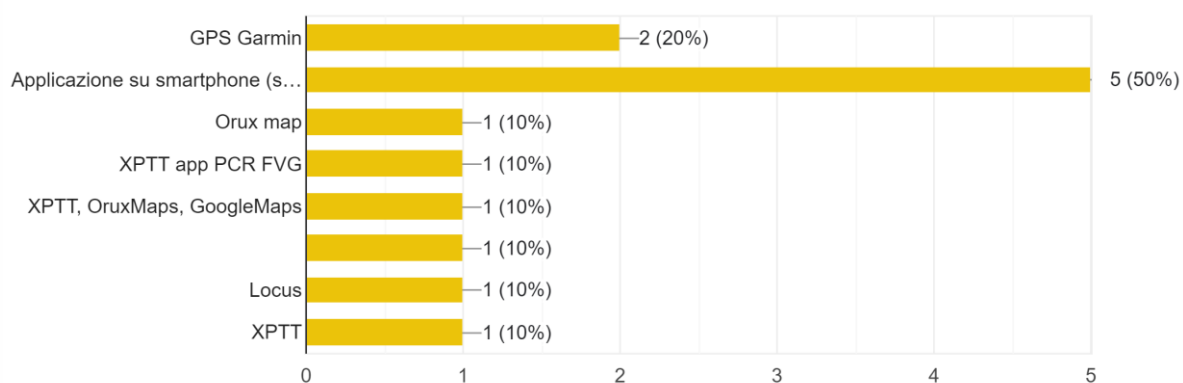
Problemi riscontrati

6 risposte



Strumenti utilizzati per il tracciamento della posizione

10 risposte



Quali tipi di attività, compreso l'accesso e l'elaborazione di dati spaziali, utilizzate più spesso?

3 risposte

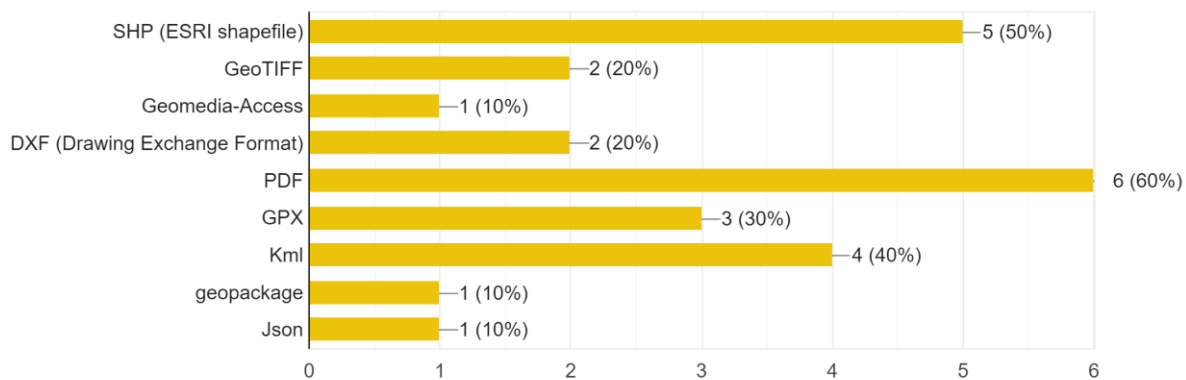
Rilievo e elaborazione dei dati

Elaborazioni con Qgis

DTM

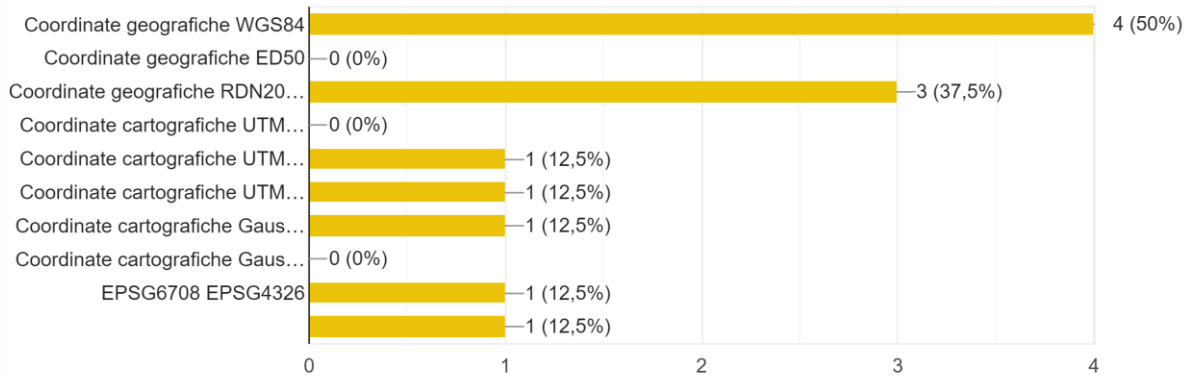
Formato dei dati

10 risposte



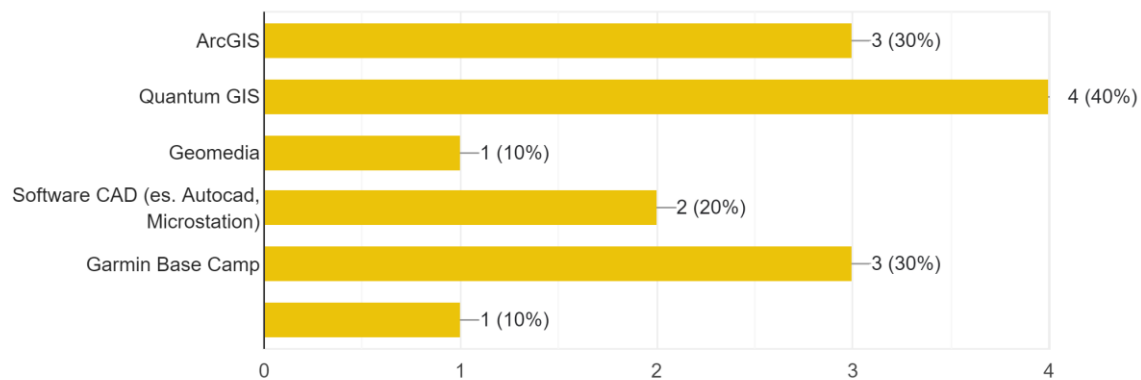
Tipologia di sistema di riferimento e di coordinate dei dati

8 risposte



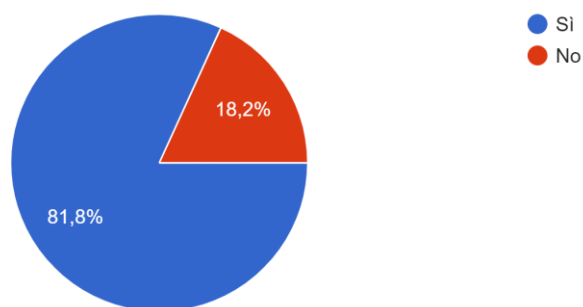
Tipologia di applicativi utilizzati per l'input e la visualizzazione dei dati

10 risposte



Interesse a partecipare ad un corso di aggiornamento-formazione-approfondimento sulla gestione di dati digitali:

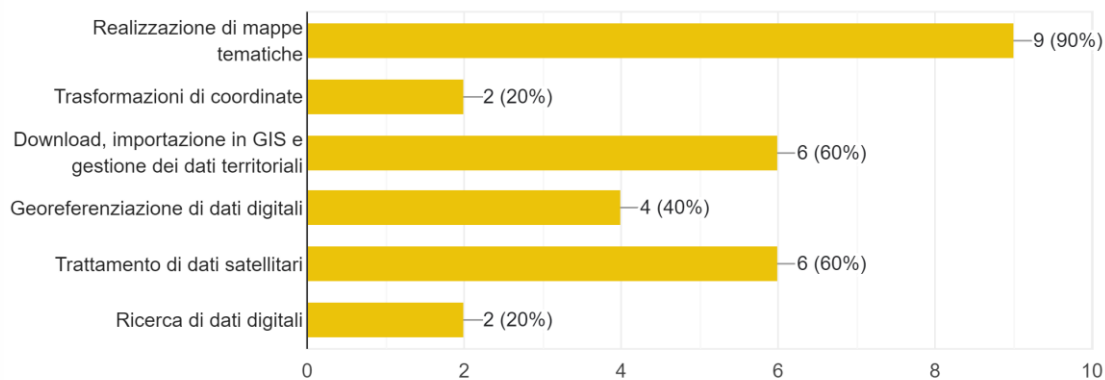
11 risposte





Quali argomenti sarebbero maggiormente di suo interesse?

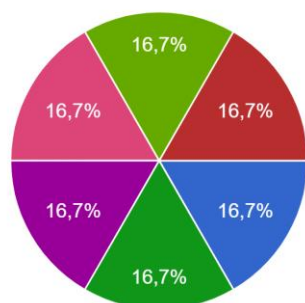
10 risposte



Risultati del Questionario (versione slovena):

Navedite vrsto organizacije, v kateri ste zaposleni:

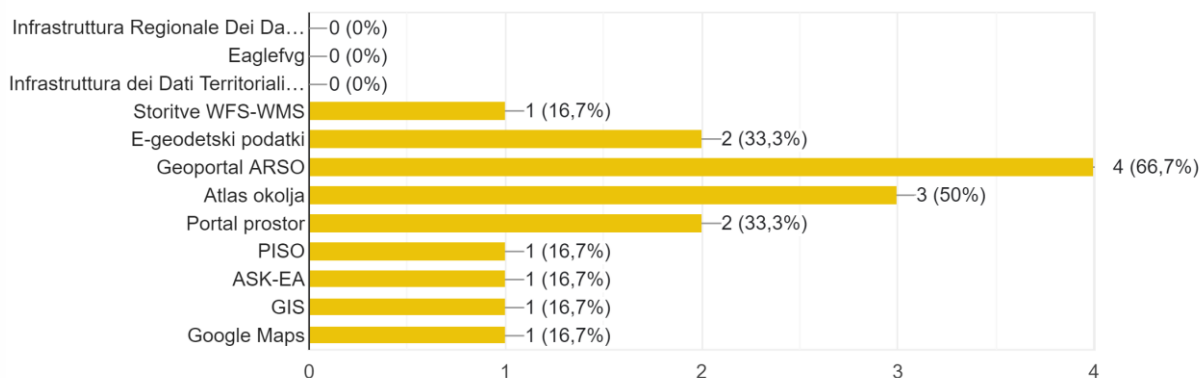
6 risposte



- Civilna zaščita - strukturirano osebje
- Civilna zaščita - prostovoljec
- Organizacija, ki se ukvarja z obvladovanjem okoljskih tveganj
- Javna uprava (nacionalna, regionalna...)
- Gasilska enota
- Prostovoljno gasilsko društvo
- Novatel d.o.o. (ASK-EA, storitve za re...)
- Zasebno podjetje
- projektiranje vzletišč, heliportov, izdela...

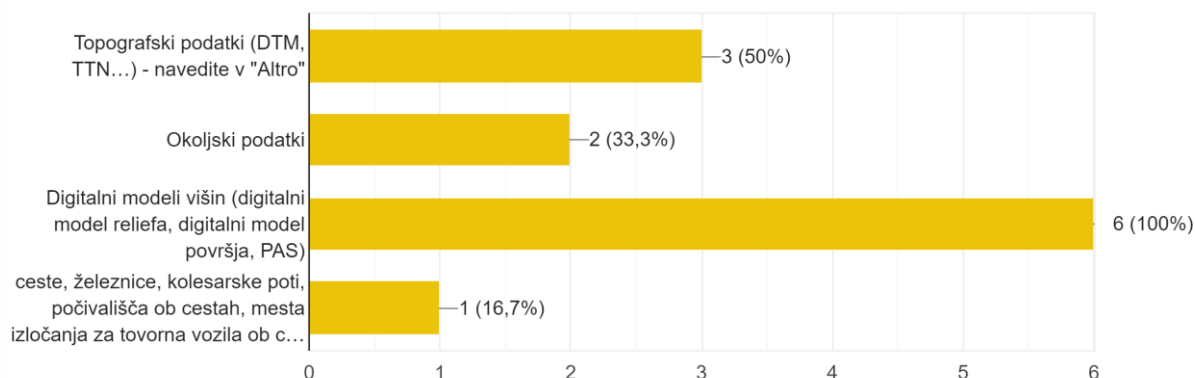
Katere aplikacije/platforme se vam zdijo najbolj uporabne pri vašem delu za dostop do prostorskih podatkov za načrtovanje ob izrednih dogodkih ali reševalne operacije?

6 risposte



Vrsta pregledanih podatkov: navedite, katere prostorske podatke potrebujete za svoje delo

6 risposte



Zahteva po razpoložljivosti podatkov

6 risposte

- Vreme, lokacija posameznih enot na terenu,
- Naseljena območja (št.prebivalcev) in kontakti (za potencialno evakuacijo)
- Primerjalnik LIDAR posnetkov
- počivališča ob cestah, mesta izločanja za tovorna vozila ob cestah
- Realčasovni vpogled mobilnih naprav na določenem območju
- merjenje razdalj in ocena ovir v priletno odletnem koridorju za objekte posebnega pomena - heliporte pri bolnišnicah

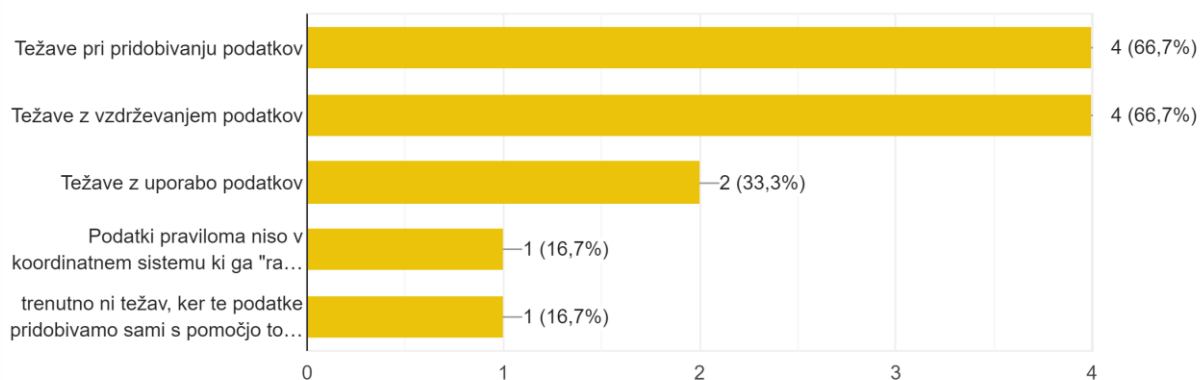
Nasveti za razpoložljivost podatkov

4 risposte

- /
- cestna mreža, železniško omrežje
- Potrebno vključiti mobilne operaterje
- višine objektov v okolici objektov posebnega pomena - bolnišnice, letališča, vzletišča, heliporti, itd

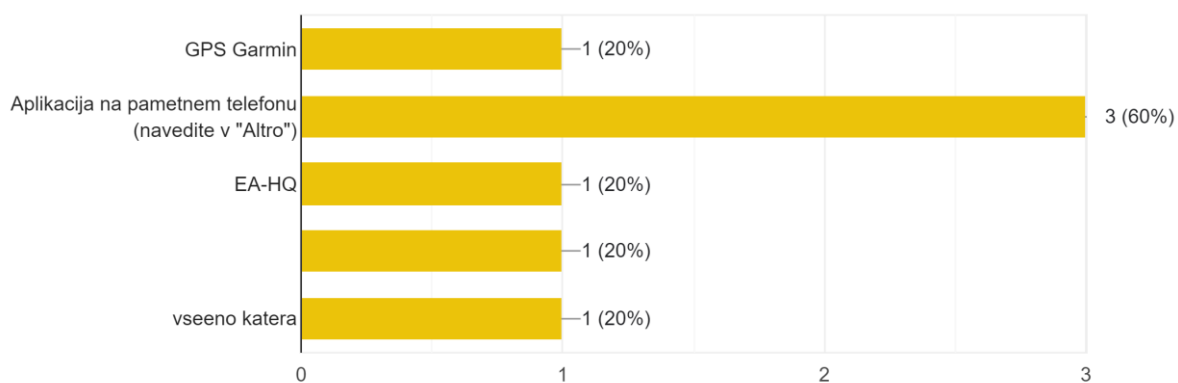
Težave, ki so se pojavile

6 risposte



Orodja za lokalizacijo

5 risposte



Katere vrste opravil, vključno z dostopom in obdelavo prostorskih podatkov, najpogosteje uporabljate?

5 risposte

Podatki se najpogosteje uporabljajo v štabu za načrtovanje (intervencije) in vodenje (enot na terenu)

/

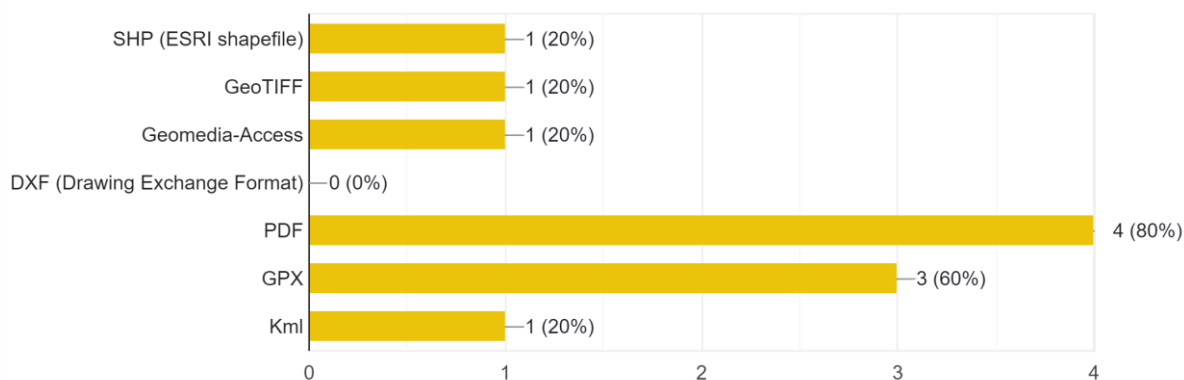
Samo GIS

Načrtovanje ukrepanja s pomočjo 3D vpogleda in topografskih podatkov

topografsko analizo terena z licenciranim topografom

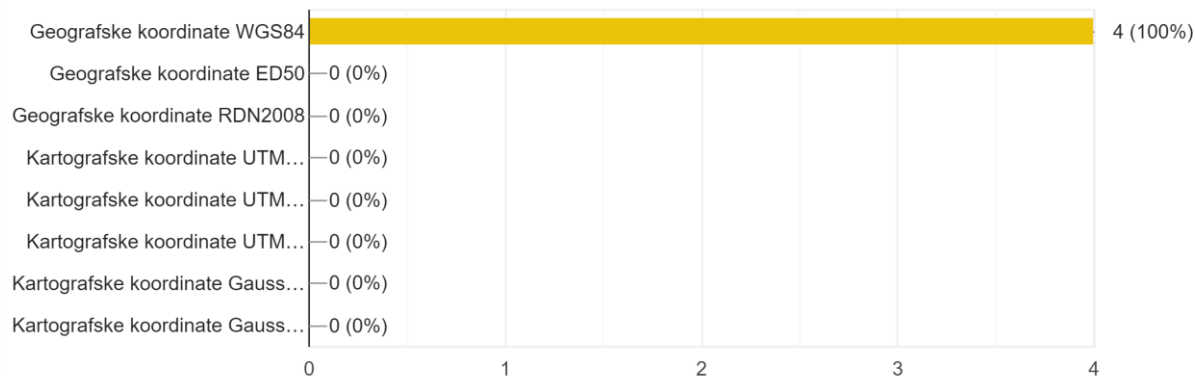
Podatkov format

5 risposte



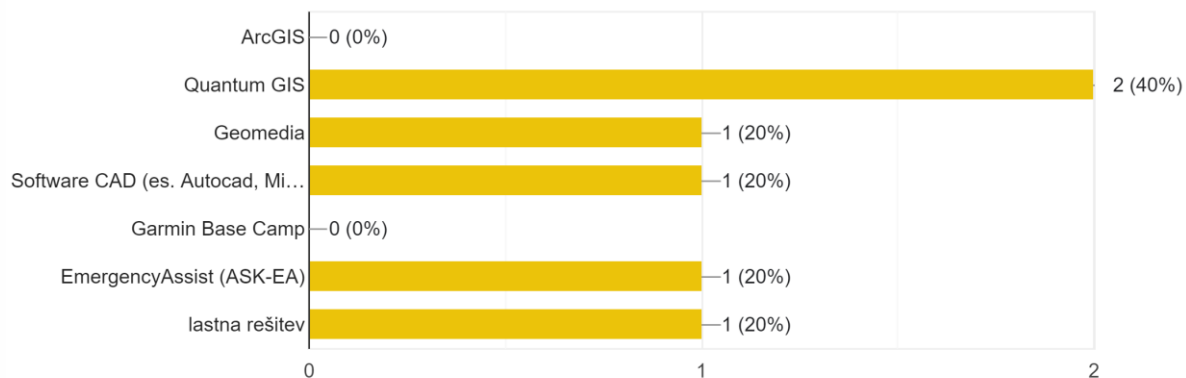
Kateri referenčni in koordinatni sistem podatkov uporabljate?

4 risposte



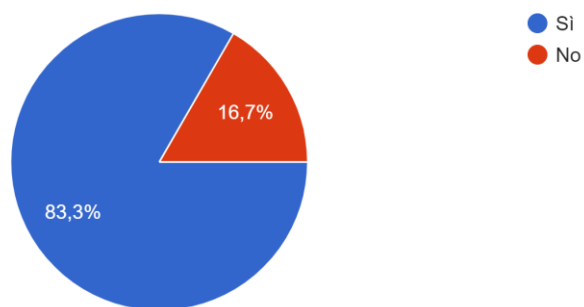
Katera programska orodja uporabljate za obdelavo in pregled podatkov?

5 risposte



Vas zanima sodelovanje v izobraževalnem tečaju o uporabi digitalnih podatkov?

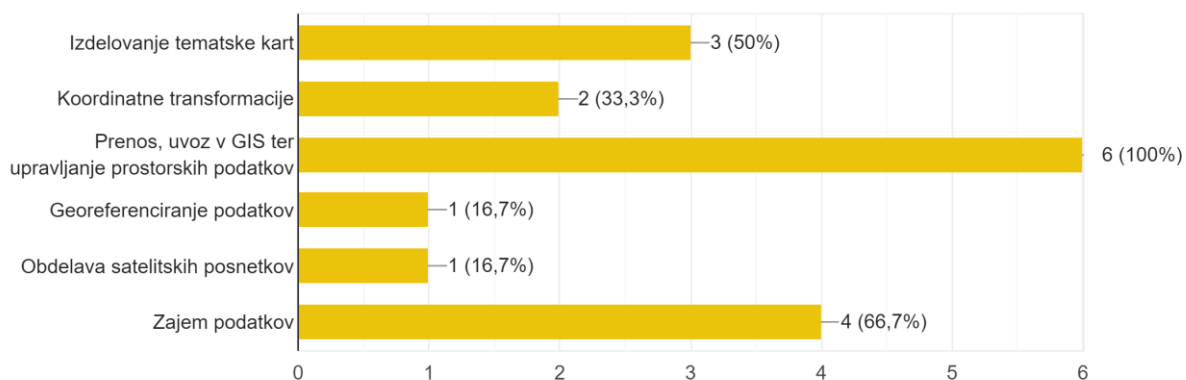
6 risposte





Kateri tematski sklopi vas najbolj zanimajo?

6 risposte



La seconda parte della Tavola Rotonda del primo Workshop è stata svolta con l'ausilio della piattaforma Mentimeter per incoraggiare la partecipazione diretta dei partecipanti.

Si allegano di seguito i **risultati delle domande poste agli Stakeholders**:

ISIG

Interreg
Italia-Slovenija
IN4SAFETY

Cofinanziato
dall'Unione europea
Sofinancira
Evropska unija

IN4SAFETY - D.1.3.1 Workshop

15.03.2024

ISIG

Istruzioni/Navodila

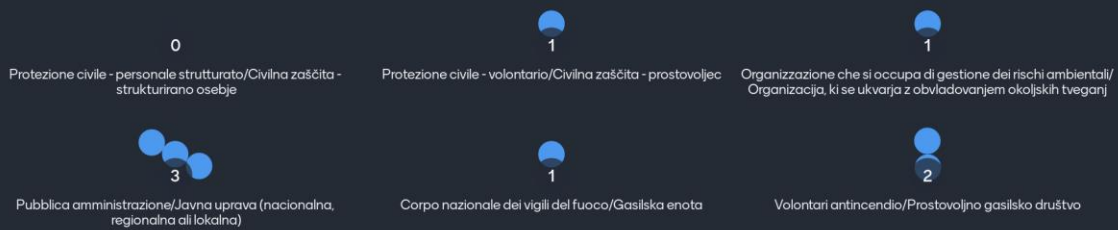
Collegatevi a
www.menti.com

Inserite il codice
7223 1270

Oppure usa il QR code



Tipo di organizzazione di appartenenza/Vrsta organizacije, ki ji pripada:



Quali problemi riscontrati nell'acquisizione/uso di dati spaziali?/S katerimi težavami se srečujete pri pridobivanju/uporabi prostorskih podatkov?

Most of the good data is not available, so we have to be resourceful and find our own solutions.

Too many software solutions, spending a lot of time to aggregate all needed data from different solutions during emergencies. And updates of maps. Maps are usually not updated.

Where to get the data and many time we have to get them by ourselves

-data are not msintined-
are not dowloadable

Not updated maps

In Slovenia, institutions keep data to themselves

Database non sempre aggiornati Dati non sempre disponibili a anche off line

Firefighters are people who should have access to all data



Quali problemi riscontri nell'acquisizione/uso di dati spaziali?/S katerimi težavami se srečujete pri pridobivanju/uporabi prostorskih podatkov?

GDPR, data not available because of personal protection.

Per le emergenze come ad esempio gli incendi boschivi i dati si trovano divisi in più Portali (p.e. - Eagle...) bisognerebbe integrarli in un unico portale integrando i dati transfrontalieri

Data in different geodetic grid

Una soluzione sarebbe integrare in armonizzata tutti i servizi wms wfs già presenti

-inconsistent data, e.g. missing heights



Quali sono i tuoi bisogni nell'acquisizione/uso di dati spaziali?/Kakšne so vaše potrebe pri pridobivanju/uporabi prostorskih podatkov?

Possibilità di visionarli su tablet - smartphone (in campo)

We need updated well maintained data, that can be reached through the one single point or integrated into the existing Emergency Management Systems

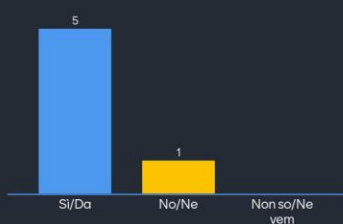
spatial data is used by firefighters to help teams in the field, I understood the question correctly

Dati transfrontalieri in .shp

the obtained data must be compatible with all modern devices



Ci sono dati spaziali che potresti mettere a disposizione di IN4SAFETY?/Ali lahko projektu IN4SAFETY daste na voljo kakšne podatke o vesolju?



Quali dati/risorse potresti mettere a disposizione del progetto?/Katere podatke oz. vire bi lahko dali na voljo projektu?

Heliports, after 2024, area
Nova Gorica cca 20km

Lotta attiva agli incendi
boschivi, piste/idranti/vasconi
aggiornati estate 2023.
Previa condivisione con gli
autori e con PCR.

As firefighters, we will give the
project all the necessary
attributes to equip the maps

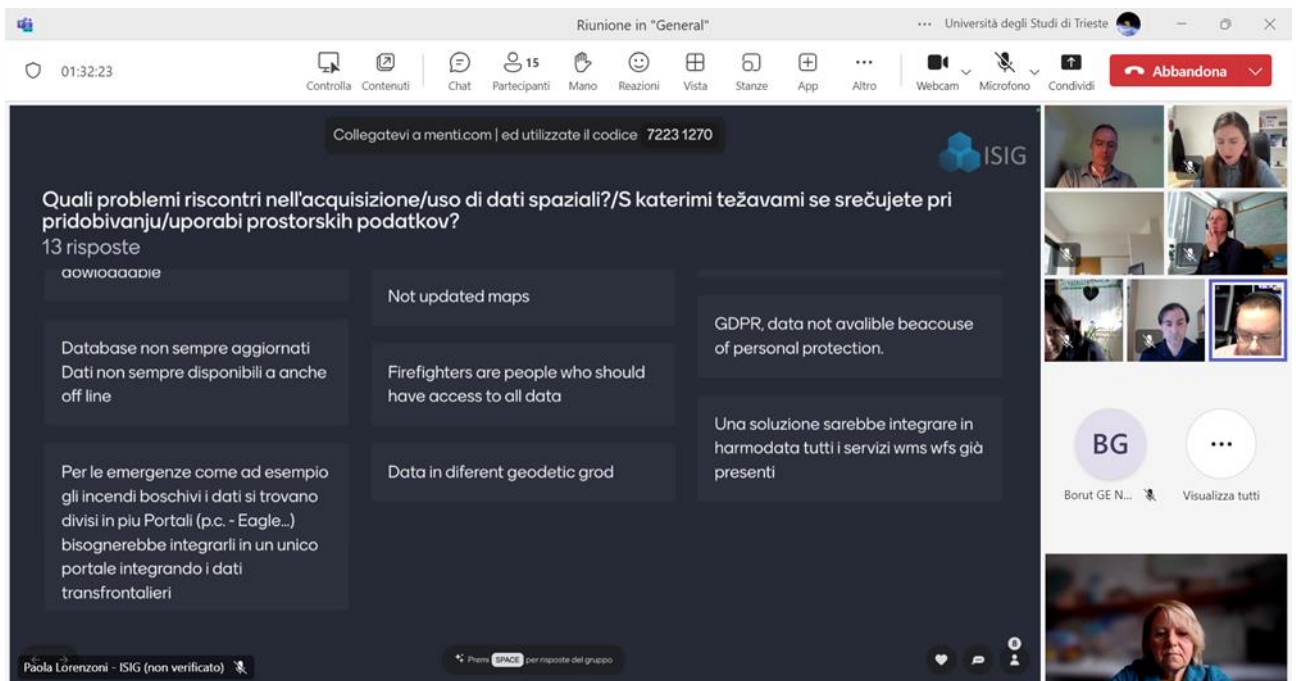
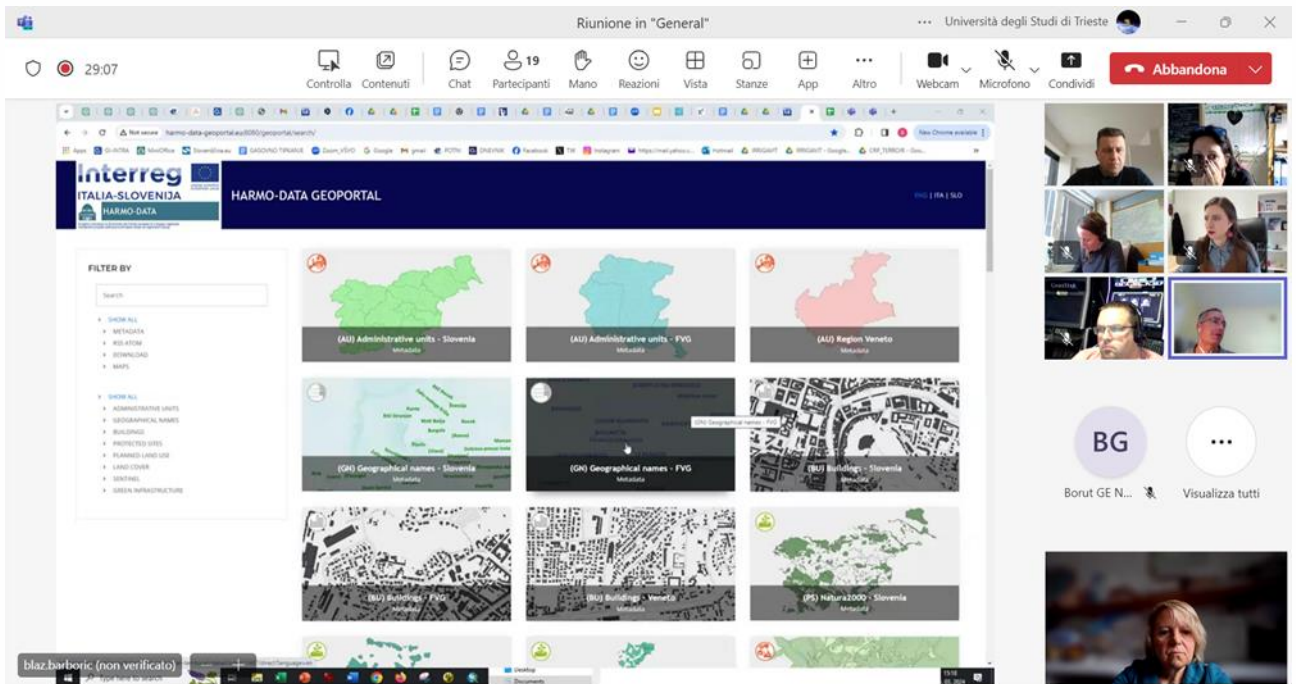
Per il Friuli Venezia Giulia la
protezione civile e la direzione
centrale stanno lavorando sul
nuovo piano antincendio, tra tra i
vari lavori stiamo collezionando
dati di interesse Antincendio
boschiv





Foto del 1 Workshop:

Si allegano alcuni screenshot relativi alla prima Riunione del 15.03.2024:





Riunione in "General" Università degli Studi di Trieste

01:47:08

Controlla Contenuti Chat Partecipanti 14 Mano Reazioni Vista Stanze App Altro Webcam Microfono Condividi **Abbandona**

Collegatevi a menti.com | ed utilizzate il codice 7223 1270

Quali dati/risorse potresti mettere a disposizione del progetto?/Katere podatke oz. vire bi lahko dali na voljo projektu?
4 risposte

Heliports, after 2024, area Nova Gorica cca 20km

Lotta attiva agli incendi boschivi, piste/idranti/vasconi aggiornati estate 2023. Previa condivisione con gli autori e con PCR.

As firefighters, we will give the project all the necessary attributes to equip the maps

Per il Friuli Venezia Giulia la protezione civile e la direzione centrale stanno lavorando sul nuovo piano antincendio, tra tra i vari lavori stiamo collezionando dati di interesse Antincendio boschiv

Paola Lorenzoni - ISIG (non verificato)

ISIG

Riattiva l'audio (CTRL+MAIUSC+M)

BG
Borut GE N... Visualizza tutti

Premi **ENTER** per fermare lo scorrimento



Inviti, in italiano e sloveno, al secondo Workshop (27.3.2024):

Gent.mi,

Siamo lieti di invitarVi a partecipare al secondo Workshop del Progetto Interreg **IN4SAFETY** che si terrà su **piattaforma Microsoft Teams** al link:

https://teams.microsoft.com/join/19%3aaA9TVhTnkJP7r7gHV9n26BV07Q8EgmeZ_YKGdPTM-FU1%40thread.tacv2/1710940138076?context=%7b%22id%22%3a%22a54b3635-128c-460f-b967-6ded8df82e75%22%2c%22oid%22%3a%22d3c817d8-5417-467b-ba24-ba3bbb2b7c77%22%7d

il giorno **27 Marzo 2024 dalle 10:00 alle 11:30** (vedi Agenda allegata)

e alla **Tavola Rotonda**, organizzata durante il Meeting.

Il progetto IN4SAFETY, finanziato dall'Unione europea nell'ambito del Programma Interreg VI - A ITALIA-SLOVENIA, ha come obiettivo la cooperazione per la prevenzione dei rischi in caso di calamità naturali e la mitigazione di quelli causati dai cambiamenti climatici.

Obiettivo principale della Tavola Rotonda è iniziare una fase di confronto diretto sulle reali disponibilità e necessità relativamente all'utilizzo di dati digitali transfrontalieri fra i Partner del Progetto e gli Stakeholder coinvolti.

Nell'ambito del Progetto, è stato sviluppato un QUESTIONARIO. Nel caso non lo abbiate già compilato, Vi chiediamo gentilmente di partecipare.

Link al **Questionario**:

(versione in Italiano)

https://docs.google.com/forms/d/e/1FAIpQLSdByFA6UxqqHcAvcpBzbT49MkZA7fdtBE316FBm3BUmWohlIA/viewform?usp=sf_link

(versione in Sloveno)

https://docs.google.com/forms/d/1L_B8OeSc5kM64EMnSj-cwCGHpmj9desQqAKux00AtPk/edit?ts=65e9ff70

Il Questionario è anonimo. I dati raccolti saranno utilizzati esclusivamente per le finalità del Progetto IN4SAFETY Project.

Vi preghiamo di diffondere questo invito ad altre persone potenzialmente interessate.

Grazie per la vostra collaborazione,
i Partner del Progetto IN4SAFETY

Link alla registrazione della prima parte del 1 Workshop:

https://drive.google.com/file/d/1E4_uS4Lw54ZuwKwDGVqOLgmh_4ns0elK/view?usp=sharing



Spoštovani.

Vabimo vas na drugo delavnico **projekta IN4SAFETY**, ki se bo izvedla na spletni platformi Microsoft Teams na povezavi https://teams.microsoft.com/l/meetup-join/19%3aaA9TVhTnkJP7r7gHV9n26BV07Q8EqmeZ_YKGdPTM-FU1%40thread.tacv2/1710940138076?context=%7b%22id%22%3a%22a54b3635-128c-460f-b967-6ded8df82e75%22%2c%22oid%22%3a%22d3c817d8-5417-467b-ba24-ba3bbb2b7c77%22%7d

dne 27. marca 2024 med 10. in 11.30 (priložen je dnevni red delavnice) ter na okroglo mizo, ki bo del tega srečanja.

Namen projekta IN4SAFETY, financiranega s strani Evropske unije v sklopu programa Interreg VI–A Italia-Slovenija, je sodelovanje pri preprečevanju tveganj v primeru naravnih nesreč in zmanjševanju tveganj zaradi podnebnih sprememb.

Glavni cilj okrogle mize je s soočanjem projektnih partnerjev in vključenih zainteresiranih deležnikov začeti fazo ugotavljanja dejanskih potreb glede uporabe čezmejnih digitalnih podatkov.

V okviru projekta je bil pripravljen tudi spletni vprašalnik. V kolikor ste vprašalnik izpolnili, vas vljudno vabimo k sodelovanju.

Povezava do vprašalnika:

(v italijanščini)

https://docs.google.com/forms/d/e/1FAIpQLSdByFA6UxqqHcAvcpBzbT49MkZA7fdtBE316FBm3BUmWohlIA/viewform?usp=sf_link

(v slovenščini) https://docs.google.com/forms/d/1L_B8OeSc5kM64EMnSj-cwCGHpmj9desQqAKux0OAtPk/edit?ts=65e9ff70

Sodelovanje pri vprašalniku je anonimno. Vsi zbrani podatki bodo na voljo izključno za namen projekta IN4SAFETY.

Prosimo vas za delitev vabila še dodatnim zainteresiranim osebam.

Hvala za sodelovanje.

Partnerji projekta IN4SAFETY

Agenda del 2° Workshop (27.03.2024):

INVITO VABILO

Siete gentilmente invitati
al
Secondo Workshop
promosso nell'ambito del progetto

Vabimo vas
na
drugo delavnico
ki jo organizira projekt

IN4SAFETY

Rafforzamento della cooperazione transfrontaliera con lo sviluppo e l'implementazione dei piani d'azione congiunti in caso di emergenze nell'area transfrontaliera per un territorio più resiliente.

Il progetto è co-finanziato dall'Unione europea nell'ambito del Programma Interreg VI-A Italia-Slovenia.

L'evento si terrà on-line

**mercoledì 27 marzo 2024
dalle 10.00 alle 11.30**

su piattaforma Teams:
[Fai clic qui per partecipare alla riunione](#)

Programma:

10:00 Presentazione dei risultati dei Questionari
10:30 Tavola rotonda con la partecipazione degli stakeholders con l'ausilio della piattaforma Mentimeter

L'evento si svolgerà in lingua italiana/slovena.

Krepitev čezmejnega sodelovanja z razvojem in izvajanjem skupnih akcijskih načrtov ob izrednih dogodkih na čezmejnem območju za bolj odporno ozemlje.

Projekt sofinancira Evropska unija v okviru Programa Interreg VI-A Italija-Slovenija.

Dogodek bo potekal preko spleta

**v sredo, 27. marca 2024
od 10.00 do 11.30 ure**

na platformi Teams:
[Teams](#)

Program:

10.00 Predstavitev rezultatov vprašalnikov
10.30 Okrogla miza z udeležbo deležnikov s pomočjo platforme Mentimeter

Dogodek bo potekal v italijanščini/slovenščini.



Risultati della Tavola Rotonda del secondo Workshop (27.03.2024)





Istruzioni/Navodila

Collegatevi a
www.menti.com

Inserite il codice

2228 9961



Oppure usa il QR code



Tipo di organizzazione di appartenenza/Vrsta organizacije, ki ji pripada:



Quali bisogni ritieni più rilevanti nell'acquisizione di dati? / Katere potrebe se vam zdijo najpomembnejše pri pridobivanju podatkov?





Desideri segnalare ulteriori bisogni? / Želite sporočiti nadaljnje potrebe?

Nell'ambito dell'aib la classificazione degli elementi utili alla lotta attiva degli incendi boschivi si differenzia da regione a regione a stato. Sarebbe utile costituire degli standard generici

Boljša dostopnost do čezmejnih podstkov, potrebnih za ukrepanje nesrečsh

In ambito AIB ,Piste antincendio categorizzate ,rifornimenti idrici.

Standard di condivisione

Grazie a voi!



Quali dati/risorse potresti mettere a disposizione del progetto?/Katere podatke oz. vire bi lahko dali na voljo projektu?

Topografiske karte, amministrativne enote, DMR, DMP

Tole je prevedel:Znotraj aib se razvrstitev elementov, uporabnih za aktivno gašenje gozdnih požarov, razlikuje od regije do regije in države.Koristno bi bilo določiti splošne standarde.



Siete coinvolti nella pianificazione di interventi o siete operatori sul campo? /Ali sodelujete pri načrtovanju intervencij ali ste delavci na terenu?



Quali dati ritenete più necessari per l'operatività in emergenza? Kateri podatki so po vašem mnenju najbolj potrebni za delovanje v izrednih razmerah?

Podatki o infrastrukturi,
ceste, vodovod,
hidrantiPodatki o višinah
objektov





Seminari formativi di aggiornamento: quali argomenti vorresti approfondire? / Seminarji za osvežitev znanja: o katerih temah bi radi izvedeli več?

1 risposta

uporaba gis programov



I risultati dei Questionari e delle discussioni svolte durante le Tavole Rotonde organizzate nell'ambito dei Meeting verranno utilizzati dai partner progettuali per migliorare l'organizzazione e lo svolgimento delle fasi successive del Progetto.

Verranno inoltre organizzate le attività di scambio di dati digitali con gli stakeholder coinvolti sulla base delle disponibilità dichiarate.

Foto del 2 Workshop.

Si allegano alcuni screenshot del secondo Workshop, svoltosi il 27.03.2024:

Questionnaires

Vrsta pregledanih podatkov: navedite, katere prostorske podatke potrebujete za svoje delo 6 risposte

| Vrsta podatkov | Število | Procento |
|---|---------|----------|
| Topografski podatki (DTM, TTN...)- navedite v "Altro" | 3 | 50% |
| Okojski podatki | 2 | 33,3% |
| Digitalni modeli višin (digitalni model reliefa, digitalni model površja, PMS), ceste, železnice, kolesarske poti, počivališča ob cestah, mesta izločanja za tovorna vozila ob c... | 6 | 100% |
| | 1 | 16,7% |

Slide 8 of 22

Questionnaires

Katera programska orodja uporabljate za obdelavo in pregled podatkov? 5 risposte

| Orodje | Število | Procento |
|-----------------------------------|---------|----------|
| ArcGIS | 0 | 0% |
| Quantum GIS | 2 | 40% |
| Geomedia | 1 | 20% |
| Software CAD (es. Autocad, Mi...) | 1 | 20% |
| Garmin Base Camp | 0 | 0% |
| EmergencyAssist (ASK-EA) | 1 | 20% |
| lastna rešitev | 1 | 20% |

Slide 20 of 22



2nd Workshop with Stakeholders | Università degli Studi di Trieste

01:23:40

Controlla | Contenuti | Chat | Partecipanti | Mano | Reazioni | Vista | Stanze | App | Altro | Webcam | Microfono | Condividi | **Abbandona**

Collegatevi a menti.com | ed utilizzate il codice 2228 9961

Quali bisogni ritieni più rilevanti nell'acquisizione di dati? / Katere potrebe se vam zdijo najpomembnejše pri pridobivanju podatkov?

| Rank | Need (English) | Need (Slovene) |
|------|---|--|
| 1° | Possibilità di visionari su tablet/smartphone / Možnost ogleda na tabletu/održevalcu | Možnost ogleda na tabletu/održevalcu |
| 2° | Aggiornamento continuo dei dati / Nenehno posodabljanje podatkov | Nenehno posodabljanje podatkov |
| 3° | Disponibilità di dati transfrontalieri / Razpoložljivost čezmejnih podatkov | Razpoložljivost čezmejnih podatkov |
| 4° | Compatibilità dei dati con software e device / Z združljivost podatkov s programsko opremo in napravami | Z združljivost podatkov s programsko opremo in napravami |
| 5° | Diversificazione dei formati / Raznolikost formatov | Raznolikost formatov |

Paola Lorenzoni - ISIG (non verificato)

2nd Workshop with Stakeholders | Università degli Studi di Trieste

01:39:54

Controlla | Contenuti | Chat | Partecipanti | Mano | Reazioni | Vista | Stanze | App | Altro | Webcam | Microfono | Condividi | **Abbandona**

Collegatevi a menti.com | ed utilizzate il codice 2228 9961

Quali dati/risorse potresti mettere a disposizione del progetto? / Katere podatke oz. vire bi lahko dali na voljo projektu?

2 risposte

Topografiche carte, amministrative enote, DMR, DMP

Tole je prevedel: Znotraj aib se razvrstitev elementov, uporabnih za aktivno gašenje gozdnih požarov, razlikuje od regije do regije in države. Koristno bi bilo določiti splošne standarde.

Side Successiva

Paola Lorenzoni - ISIG (non verificato)

Premi **ENTER** per fermo lo scommiento